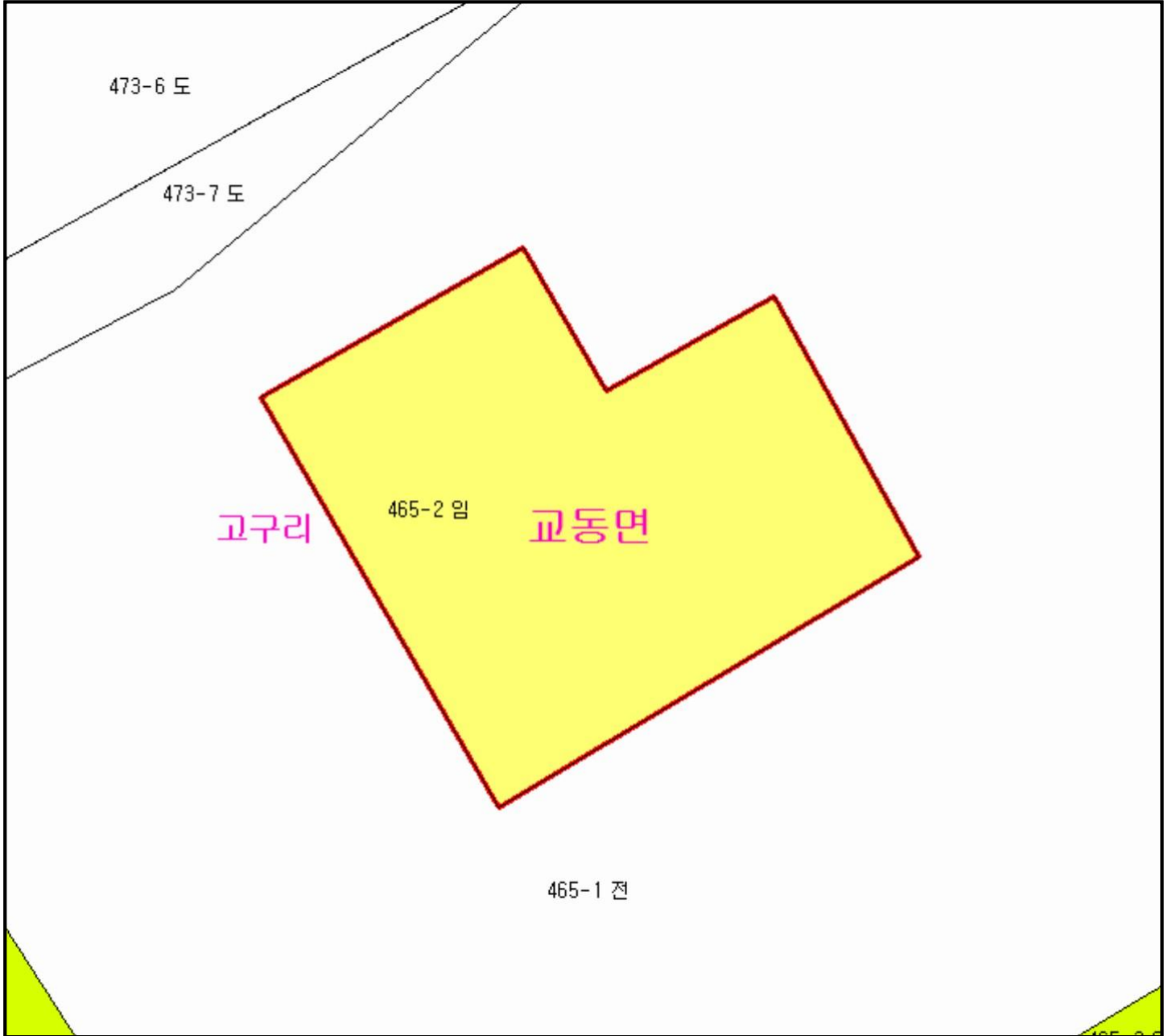


산 지 구 분 도

(보전산지 해제 [임업용 ▶ 준보전])

NJ52-9-2-082



범 례

| | | | |
|--|-------|---|------|
|  | 공익용산지 |  | 지적선 |
|  | 임업용산지 |  | 행정경계 |
|  | 준보전산지 |  | 대상지역 |

지정권자 : 산림청장

고시일자 : 2019-07-31

고시번호 : 산림청 고시 제2019-48호

비고 :

1. 측량의 기준 : 한국측지계
2. 투영법 : 횡단 메르카토르도법(타원체는 베셀타원체)
3. 높이의 기준 : 인천만의 평균해면
4. 본 지도는 지적이 표시된 지형도 또는 지적선을 기준으로 작성하였음
5. 본 지도는 산림청장의 사전승인없이 복제, 국외반출, 임의개재, 편집을 할 수 없으며, 위반 시 관련법에 따라 처벌 받을 수 있음
6. 본 지도에 의하여 측량할 수 없음



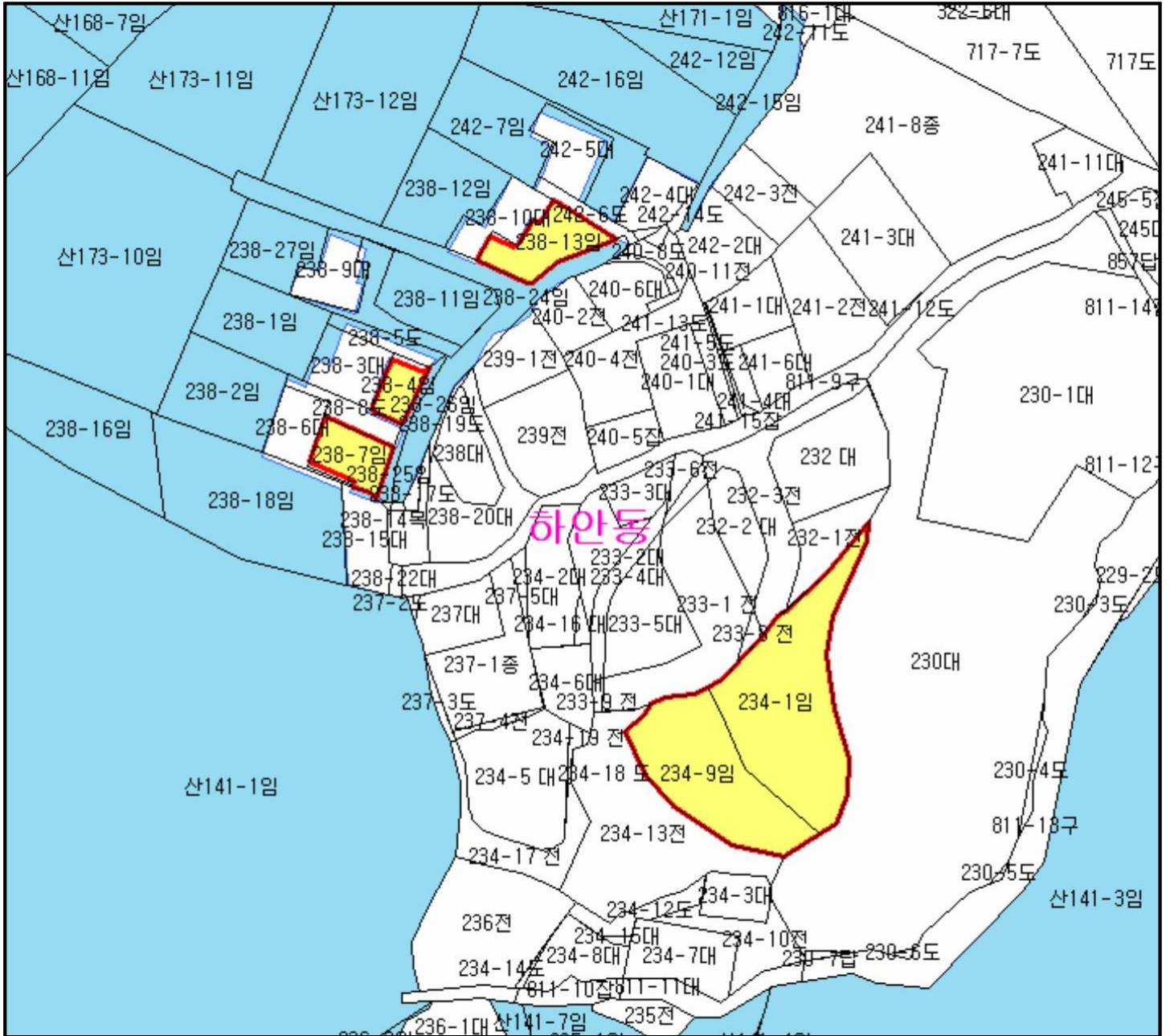
산시정보시스템
(<http://flis.forestland.go.kr>)
산림청 (<http://www.forest.go.kr>)

인천광역시 강화군 교동면 고구리 일원

산 지구 분도

(보전산지 해제 [공익용 ▶ 준보전])

NJ52-9-18-016



범례

| | | | |
|--|-------|---|------|
|  | 공익용산지 |  | 지적선 |
|  | 임업용산지 |  | 행정경계 |
|  | 준보전산지 |  | 대상지역 |

지정권자 : 산림청장
 고시일자 : 2019-07-31
 고시번호 : 산림청 고시 제2019-48호

비고 :
 1. 측량의 기준 : 한국측지계
 2. 투영법 : 횡단 메르카토르도법(타원체는 베셀타원체)
 3. 높이의 기준 : 인천만의 평균해면
 4. 본 지도는 지적이 표시된 지형도 또는 지적선을 기준으로 작성하였음
 5. 본 지도는 산림청장의 사전승인없이 복제, 국외반출, 임의개제, 편집을 할 수 없으며, 위반 시 관련법에 따라 처벌 받을 수 있음
 6. 본 지도에 의하여 측량할 수 없음

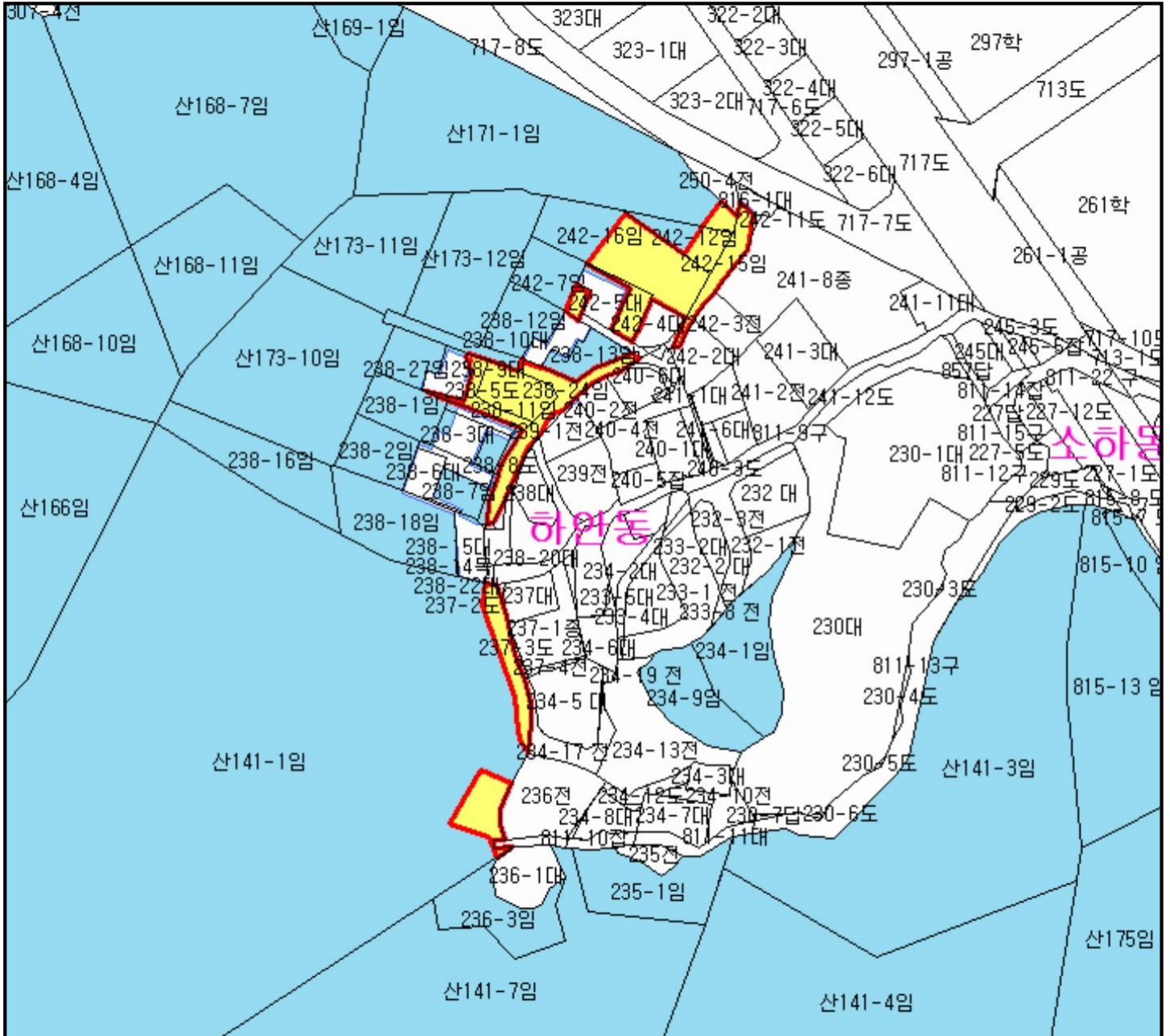


산시정보시스템
 (http://flis.forestland.go.kr)
 산림청 (http://www.forest.go.kr)


산 지구 분도

(보전산지 해제 [공익용 ▶ 준보전])

NJ52-9-18-016



범례

| | | | |
|--|-------|---|------|
|  | 공익용산지 |  | 지적선 |
|  | 임업용산지 |  | 행정경계 |
|  | 준보전산지 |  | 대상지역 |

지정권자 : 산림청장

고시일자 : 2019-07-31

고시번호 : 산림청 고시 제2019-48호

비고 :

1. 측량의 기준 : 한국측지계
2. 투영법 : 횡단 메르카토르도법(타원체는 베셀타원체)
3. 높이의 기준 : 인천만의 평균해면
4. 본 지도는 지적이 표시된 지형도 또는 지적선을 기준으로 작성하였음
5. 본 지도는 산림청장의 사전승인없이 복제, 국외반출, 임의개제, 편집을 할 수 없으며, 위반 시 관련법에 따라 처벌 받을 수 있음
6. 본 지도에 의하여 측량할 수 없음

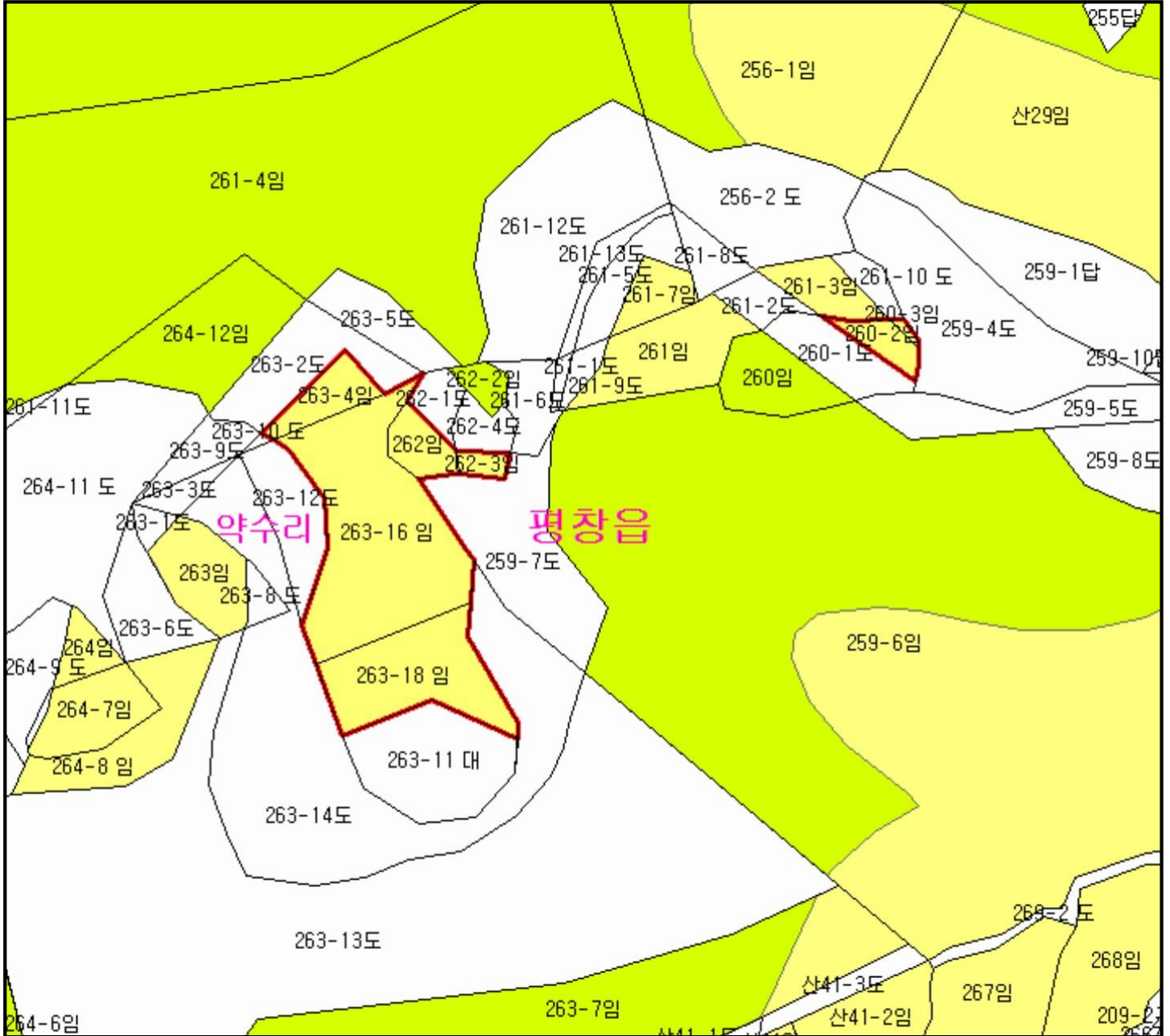


산시정보시스템
(<http://flis.forestland.go.kr>)
산림청 (<http://www.forest.go.kr>)

산 지구 분 도

(보전산지 해제 [임업용 ▶ 준보전])

NJ52-10-17-065



범 례

| | | | |
|--|-------|---|------|
|  | 공익용산지 |  | 지적선 |
|  | 임업용산지 |  | 행정경계 |
|  | 준보전산지 |  | 대상지역 |

지정권자 : 산림청장
 고시일자 : 2019-07-31
 고시번호 : 산림청 고시 제2019-48호

- 비고 :
1. 측량의 기준 : 한국측지계
 2. 투영법 : 횡단 메르카토르도법(타원체는 베셀타원체)
 3. 높이의 기준 : 인천만의 평균해면
 4. 본 지도는 지적이 표시된 지형도 또는 지적선을 기준으로 작성하였음
 5. 본 지도는 산림청장의 사전승인없이 복제, 국외반출, 임의개재, 편집을 할 수 없으며, 위반 시 관련법에 따라 처벌 받을 수 있음
 6. 본 지도에 의하여 측량할 수 없음



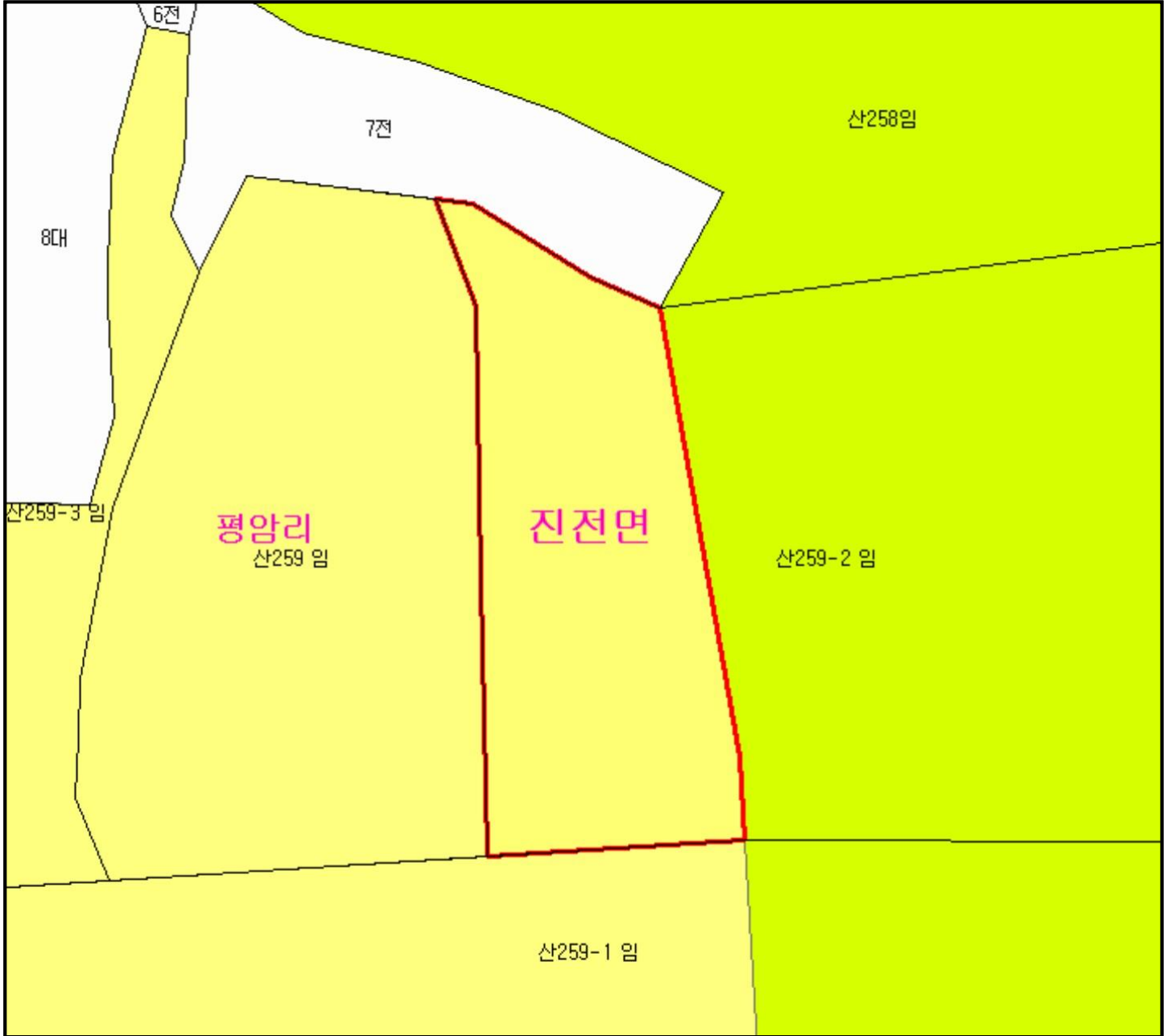
산시정보시스템
 (http://flis.forestland.go.kr)
 산림청 (http://www.forest.go.kr)

강원도 평창군 평창읍 약수리 일원

산 지구 분 도

(보전산지 해제 [임업용 ▶ 준보전])

NI52-2-24-037



범 례

| | | | |
|--|-------|---|------|
|  | 공익용산지 |  | 지적선 |
|  | 임업용산지 |  | 행정경계 |
|  | 준보전산지 |  | 대상지역 |

지정권자 : 산림청장

고시일자 : 2019-07-31

고시번호 : 산림청 고시 제2019-48호

비고 :

1. 측량의 기준 : 한국측지계
2. 투영법 : 횡단 메르카토르도법(타원체는 베셀타원체)
3. 높이의 기준 : 인천만의 평균해면
4. 본 지도는 지적이 표시된 지형도 또는 지적선을 기준으로 작성하였음
5. 본 지도는 산림청장의 사전승인없이 복제, 국외반출, 임의개재, 편집을 할 수 없으며, 위반 시 관련법에 따라 처벌 받을 수 있음
6. 본 지도에 의하여 측량할 수 없음



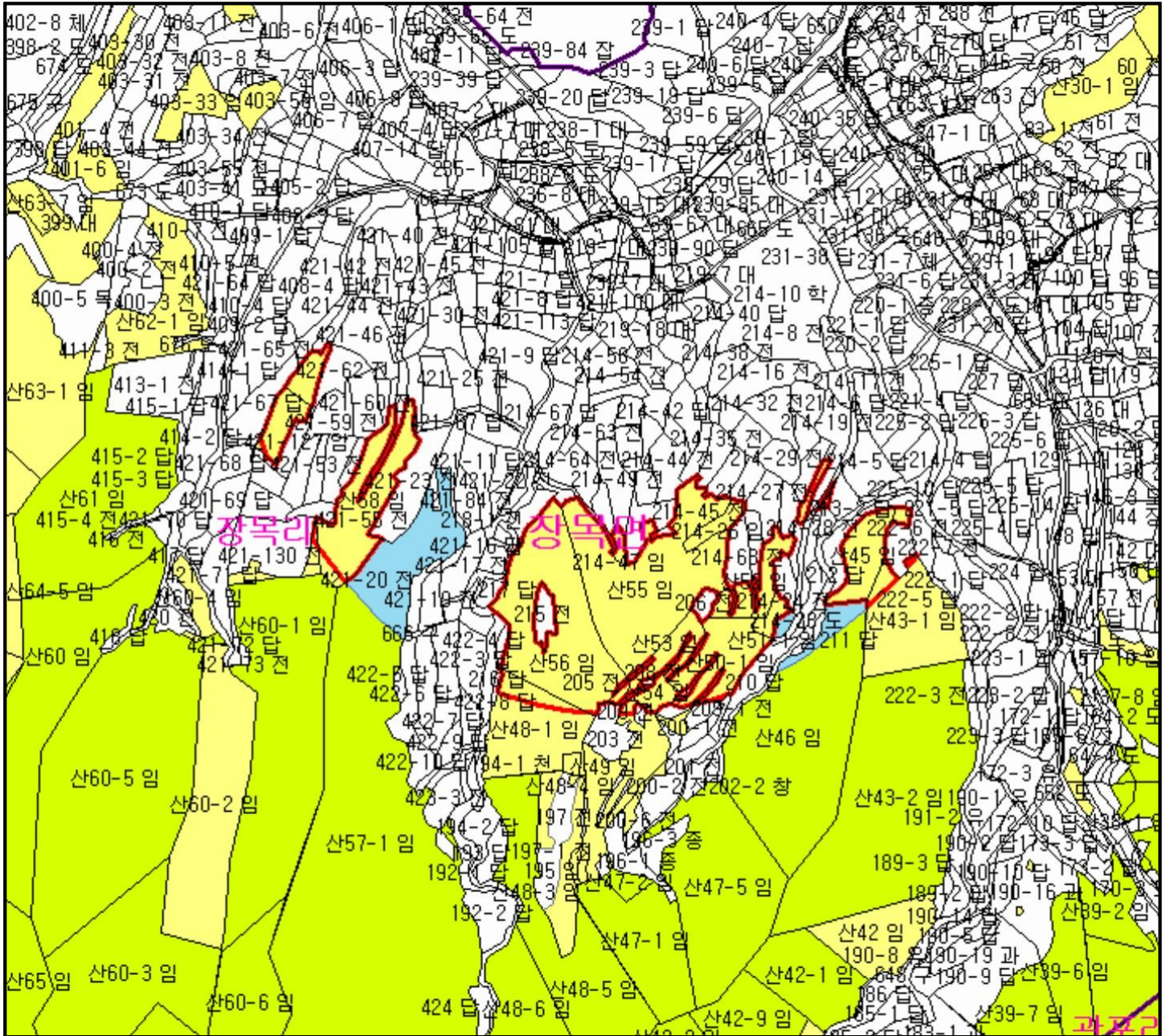
산시정보시스템
(<http://flis.forestland.go.kr>)
산림청 (<http://www.forest.go.kr>)

경상남도 창원시마산합포구 진전면 평암리 일원

산지 구분도

(보전산지 해제 [공익용 ▶ 준보전])

NI52-6-7-008



범례

| | | | |
|--|-------|---|------|
|  | 공익용산지 |  | 지적선 |
|  | 임업용산지 |  | 행정경계 |
|  | 준보전산지 |  | 대상지역 |

지정권자 : 산림청장

고시일자 : 2019-07-31

고시번호 : 산림청 고시 제2019-48호

비고 :

1. 측량의 기준 : 한국측지계
2. 투영법 : 횡단 메르카토르도법(타원체는 베셀타원체)
3. 높이의 기준 : 인천만의 평균해면
4. 본 지도는 지적이 표시된 지형도 또는 지적선을 기준으로 작성하였음
5. 본 지도는 산림청장의 사전승인없이 복제, 국외반출, 임의개제, 편집을 할 수 없으며, 위반 시 관련법에 따라 처벌 받을 수 있음
6. 본 지도에 의하여 측량할 수 없음



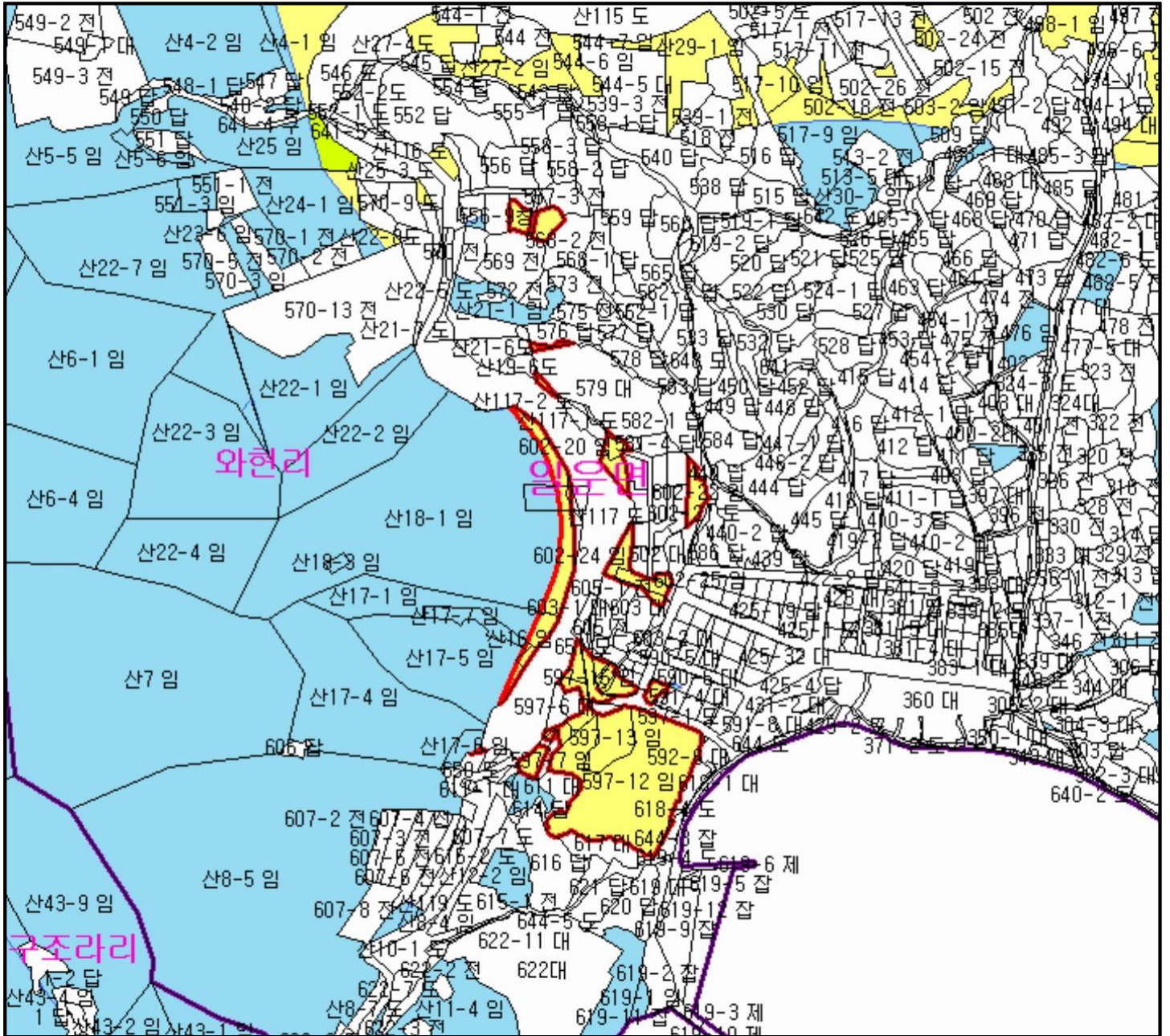
산시정보시스템
(<http://flis.forestland.go.kr>)
산림청 (<http://www.forest.go.kr>)







경상남도 거제시 장목면 장목리 일원

산지 구분도

(보전산지 해제 [공익용 ▶ 준보전])

NI52-6-7-079



| 범례 | | | |
|--|-------|---|------|
|  | 공익용산지 |  | 지적선 |
|  | 임업용산지 |  | 행정경계 |
|  | 준보전산지 |  | 대상지역 |

지정권자 : 산림청장
 고시일자 : 2019-07-31
 고시번호 : 산림청 고시 제2019-48호

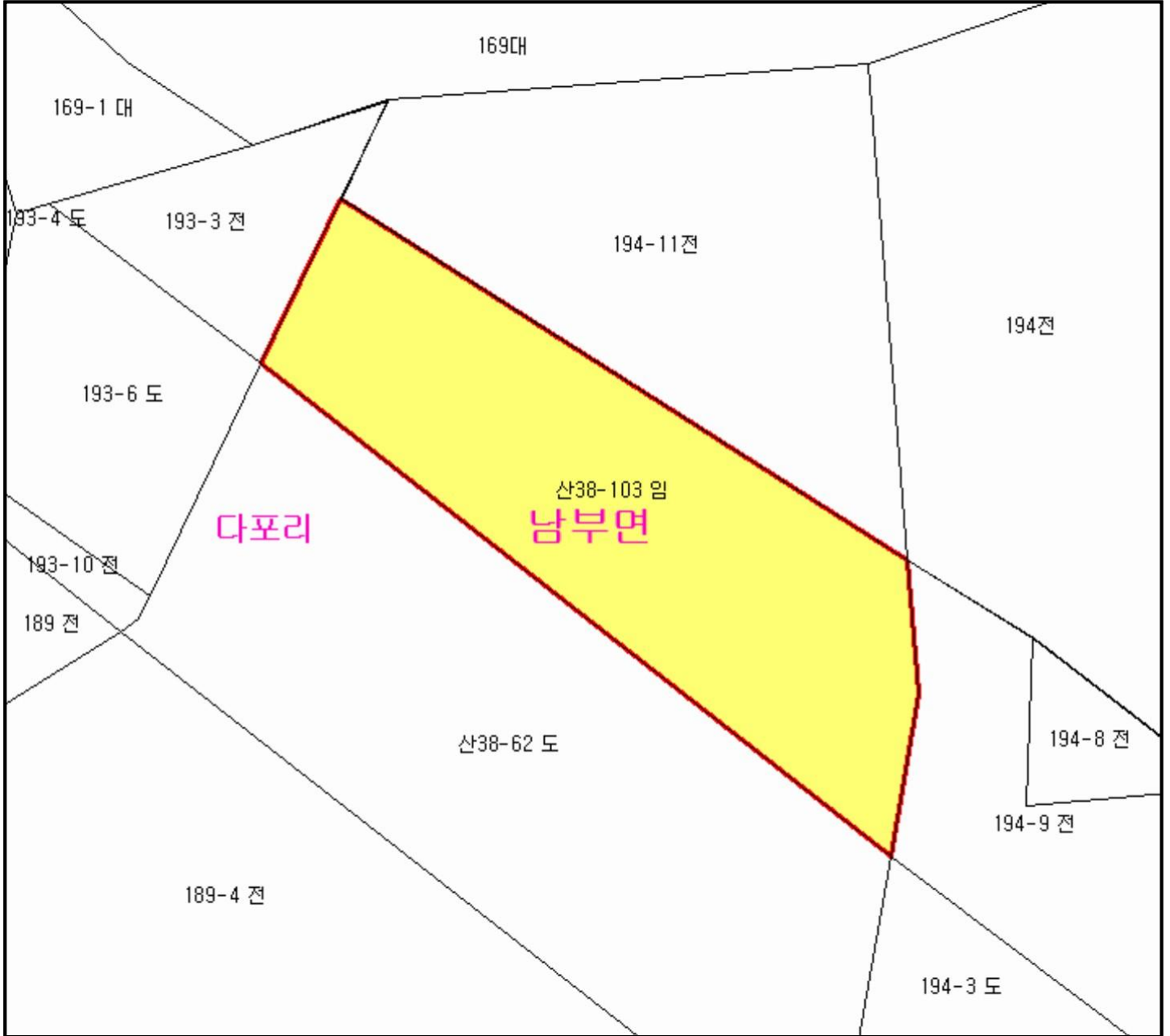
비고 :
 1. 측량의 기준 : 한국측지계
 2. 투영법 : 횡단 메르카토르도법(타원체는 베셀타원체)
 3. 높이의 기준 : 인천만의 평균해면
 4. 본 지도는 지적이 표시된 지형도 또는 지적선을 기준으로 작성하였음
 5. 본 지도는 산림청장의 사전승인없이 복제, 국외반출, 임의개제, 편집을 할 수 없으며, 위반 시 관련법에 따라 처벌 받을 수 있음
 6. 본 지도에 의하여 측량할 수 없음



산 지구 분 도

(보전산지 해제 [공익용 ▶ 준보전])

NI52-6-14-016



범 례

| | | | |
|--|-------|---|------|
|  | 공익용산지 |  | 지적선 |
|  | 임업용산지 |  | 행정경계 |
|  | 준보전산지 |  | 대상지역 |

지정권자 : 산림청장

고시일자 : 2019-07-31

고시번호 : 산림청 고시 제2019-48호

비고 :

1. 측량의 기준 : 한국측지계
2. 투영법 : 횡단 메르카토르도법(타원체는 베셀타원체)
3. 높이의 기준 : 인천만의 평균해면
4. 본 지도는 지적이 표시된 지형도 또는 지적선을 기준으로 작성하였음
5. 본 지도는 산림청장의 사전승인없이 복제, 국외반출, 임의개재, 편집을 할 수 없으며, 위반 시 관련법에 따라 처벌 받을 수 있음
6. 본 지도에 의하여 측량할 수 없음



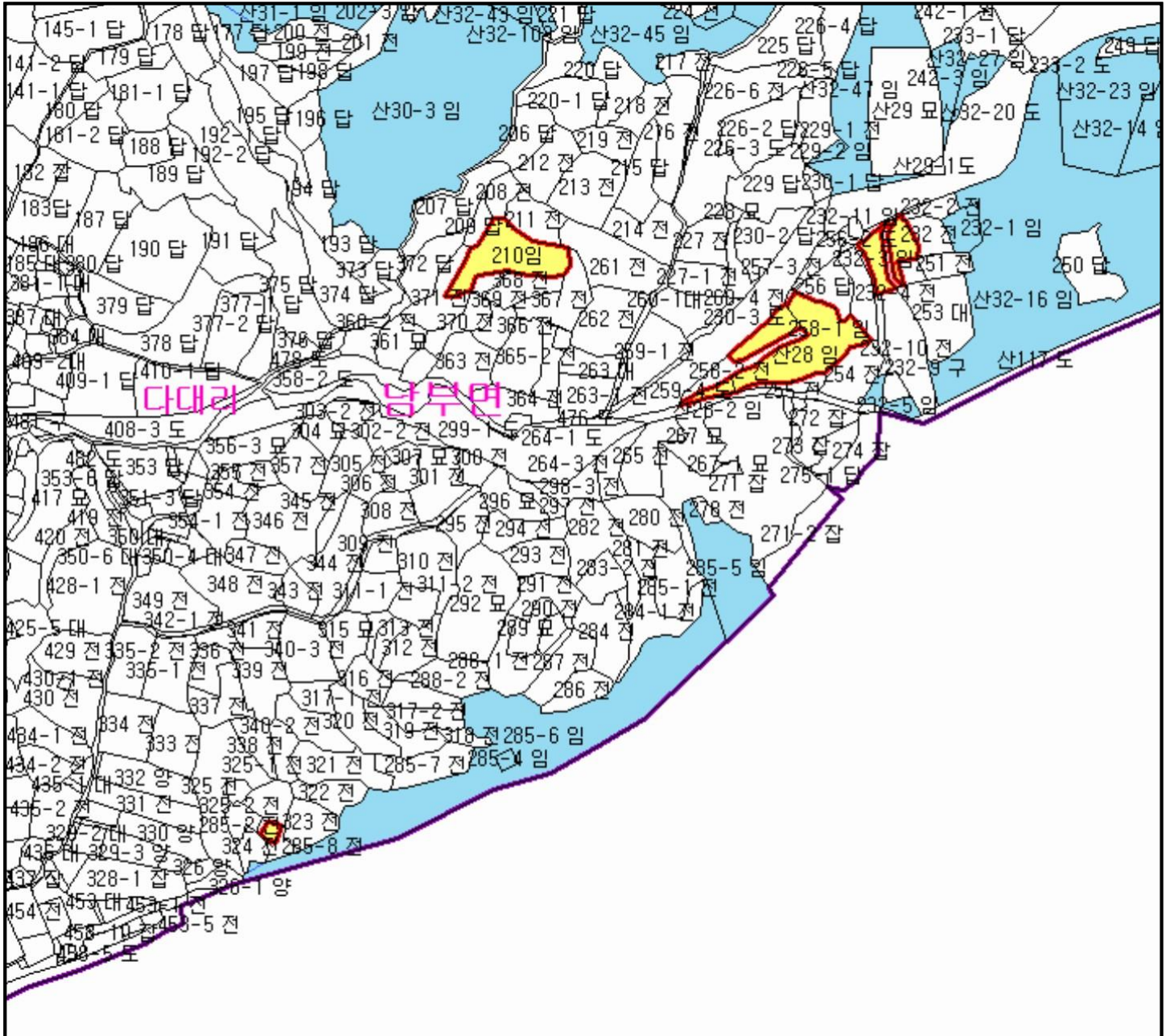
산시정보시스템
(<http://flis.forestland.go.kr>)
산림청 (<http://www.forest.go.kr>)

경상남도 거제시 남부면 다포리 일원

산 지구 분도

(보전산지 해제 [공익용 ▶ 준보전])

N152-6-14-006



범례

| | | | |
|--|-------|---|------|
|  | 공익용산지 |  | 지적선 |
|  | 임업용산지 |  | 행정경계 |
|  | 준보전산지 |  | 대상지역 |

지정권자 : 산림청장

고시일자 : 2019-07-31

고시번호 : 산림청 고시 제2019-48호

비고 :

1. 측량의 기준 : 한국측지계
2. 투영법 : 횡단 메르카토르도법(타원체는 베셀타원체)
3. 높이의 기준 : 인천만의 평균해면
4. 본 지도는 지적이 표시된 지형도 또는 지적선을 기준으로 작성하였음
5. 본 지도는 산림청장의 사전승인없이 복제, 국외반출, 임의개제, 편집을 할 수 없으며, 위반 시 관련법에 따라 처벌 받을 수 있음
6. 본 지도에 의하여 측량할 수 없음



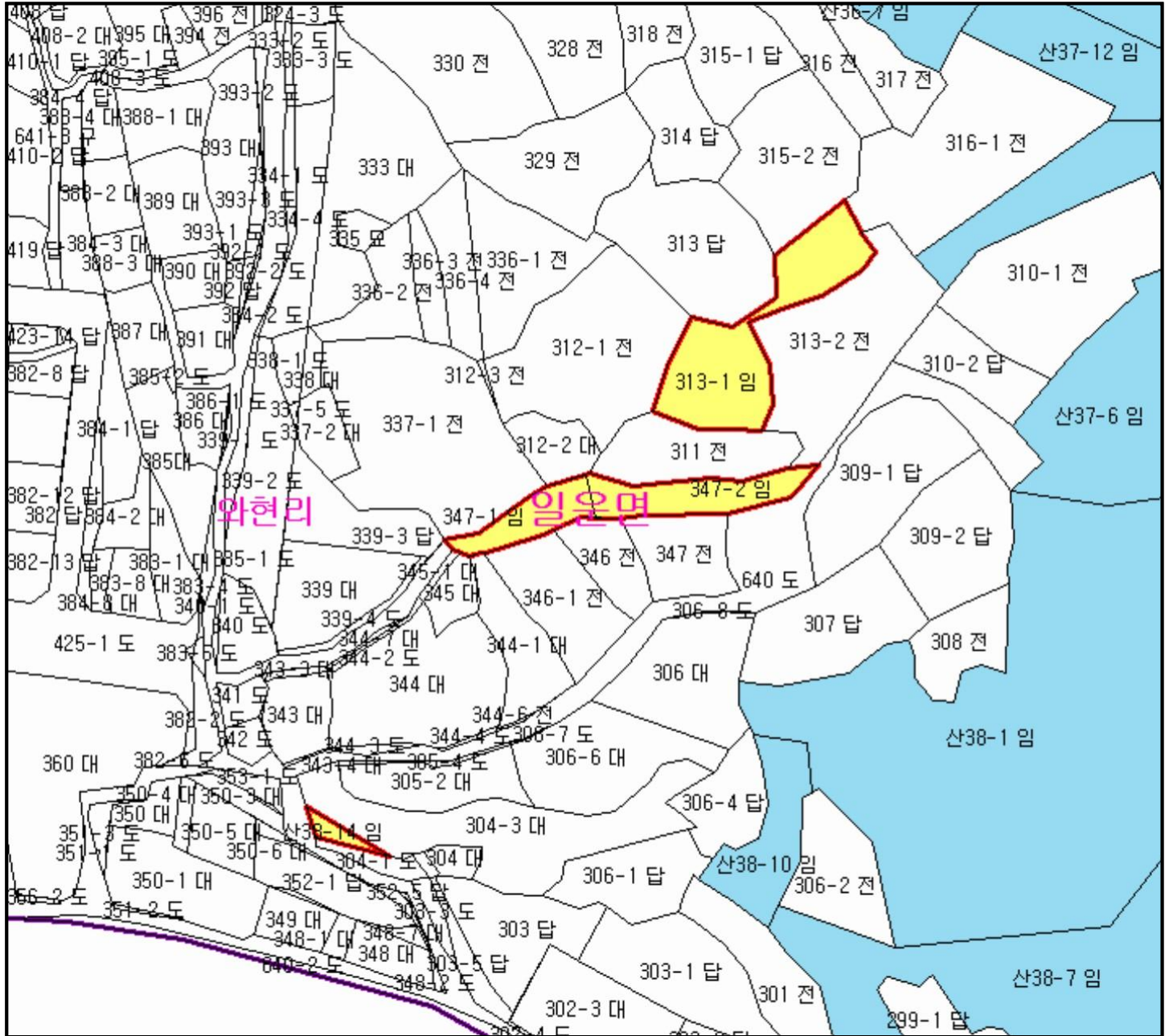
산시정보시스템
(<http://flis.forestland.go.kr>)
산림청(<http://www.forest.go.kr>)







경상남도 거제시 남부면 다대리 일원

산 지구 분도

(보전산지 해제 [공익용 ▶ 준보전])

NI52-6-7-079



| 범례 | | | |
|--|-------|---|------|
|  | 공익용산지 |  | 지적선 |
|  | 임업용산지 |  | 행정경계 |
|  | 준보전산지 |  | 대상지역 |

지정권자 : 산림청장
 고시일자 : 2019-07-31
 고시번호 : 산림청 고시 제2019-48호

비고 :
 1. 측량의 기준 : 한국측지계
 2. 투영법 : 횡단 메르카토르도법(타원체는 베셀타원체)
 3. 높이의 기준 : 인천만의 평균해면
 4. 본 지도는 지적이 표시된 지형도 또는 지적선을 기준으로 작성하였음
 5. 본 지도는 산림청장의 사전승인없이 복제, 국외반출, 임의개제, 편집을 할 수 없으며, 위반 시 관련법에 따라 처벌 받을 수 있음
 6. 본 지도에 의하여 측량할 수 없음

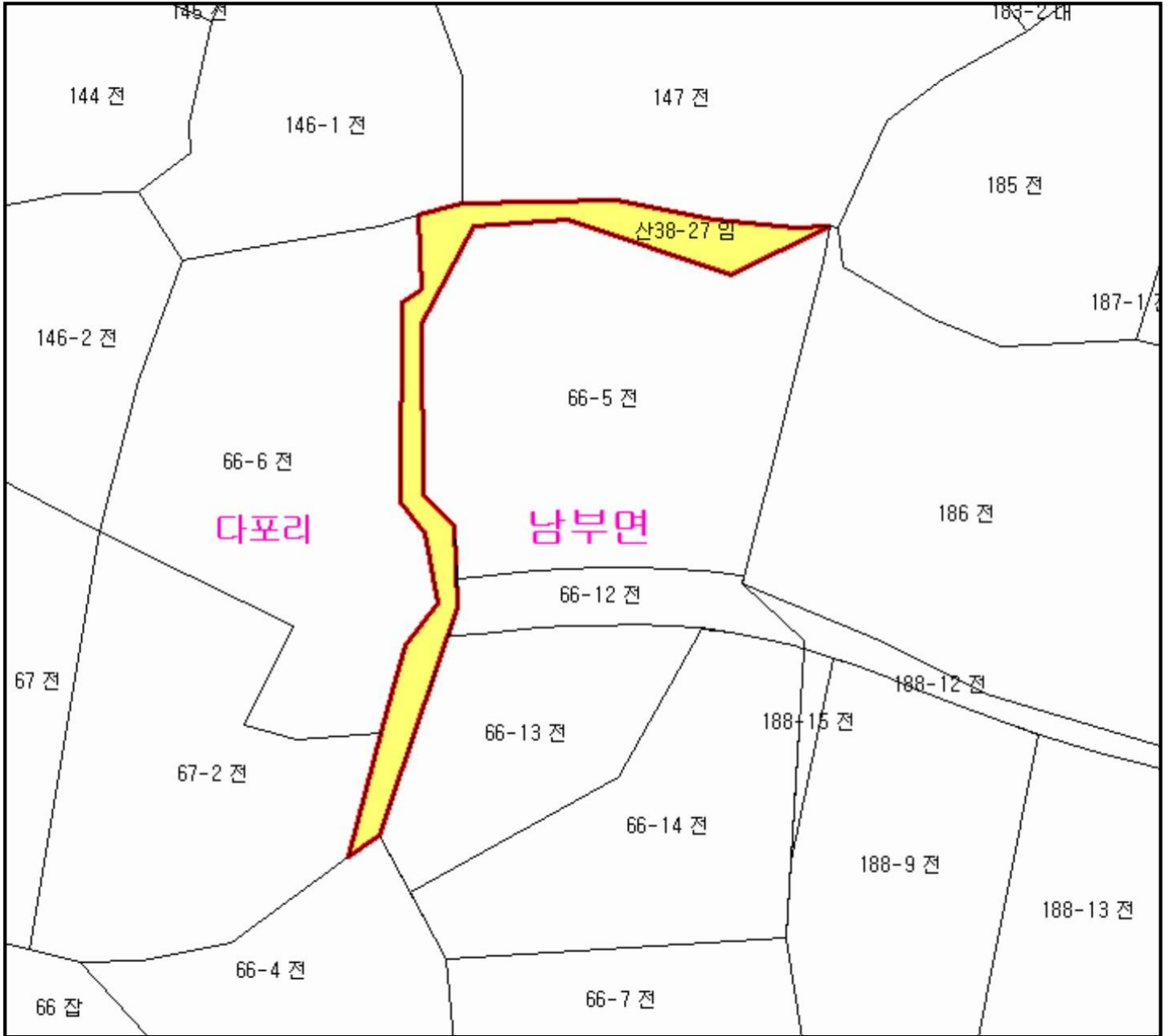


산시정보시스템
 (http://flis.forestland.go.kr)
 산림청 (http://www.forest.go.kr)

산 지구 분 도

(보전산지 해제 [공익용 ▶ 준보전])

NI52-6-14-016



범 례

| | | | |
|--|-------|---|------|
|  | 공익용산지 |  | 지적선 |
|  | 임업용산지 |  | 행정경계 |
|  | 준보전산지 |  | 대상지역 |

지정권자 : 산림청장

고시일자 : 2019-07-31

고시번호 : 산림청 고시 제2019-48호

비고 :

1. 측량의 기준 : 한국측지계
2. 투영법 : 횡단 메르카토르도법(타원체는 베셀타원체)
3. 높이의 기준 : 인천만의 평균해면
4. 본 지도는 지적이 표시된 지형도 또는 지적선을 기준으로 작성하였음
5. 본 지도는 산림청장의 사전승인없이 복제, 국외반출, 임의개재, 편집을 할 수 없으며, 위반 시 관련법에 따라 처벌 받을 수 있음
6. 본 지도에 의하여 측량할 수 없음



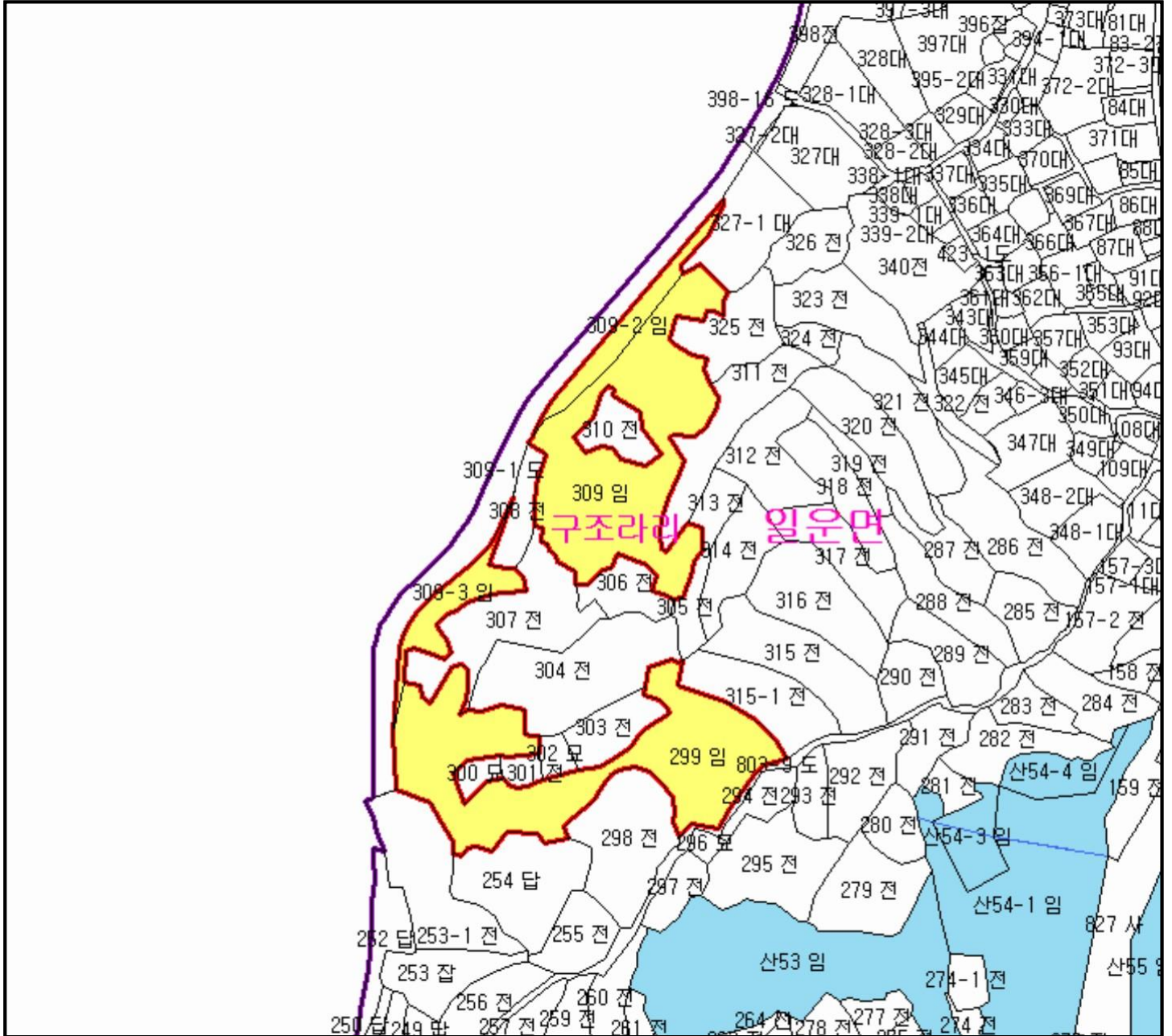
산시정보시스템
(<http://flis.forestland.go.kr>)
산림청 (<http://www.forest.go.kr>)

경상남도 거제시 남부면 다포리 일원

산 지구 분도

(보전산지 해제 [공익용 ▶ 준보전])

NI52-6-7-078



범례

| | | | |
|--|-------|---|------|
|  | 공익용산지 |  | 지적선 |
|  | 임업용산지 |  | 행정경계 |
|  | 준보전산지 |  | 대상지역 |

지정권자 : 산림청장
 고시일자 : 2019-07-31
 고시번호 : 산림청 고시 제2019-48호
 비교 :
 1. 측량의 기준 : 한국측지계
 2. 투영법 : 횡단 메르카토르도법(타원체는 베셀타원체)
 3. 높이의 기준 : 인천만의 평균해면
 4. 본 지도는 지적이 표시된 지형도 또는 지적선을 기준으로 작성하였음
 5. 본 지도는 산림청장의 사전승인없이 복제, 국외반출, 임의개제, 편집을 할 수 없으며, 위반 시 관련법에 따라 처벌 받을 수 있음
 6. 본 지도에 의하여 측량할 수 없음

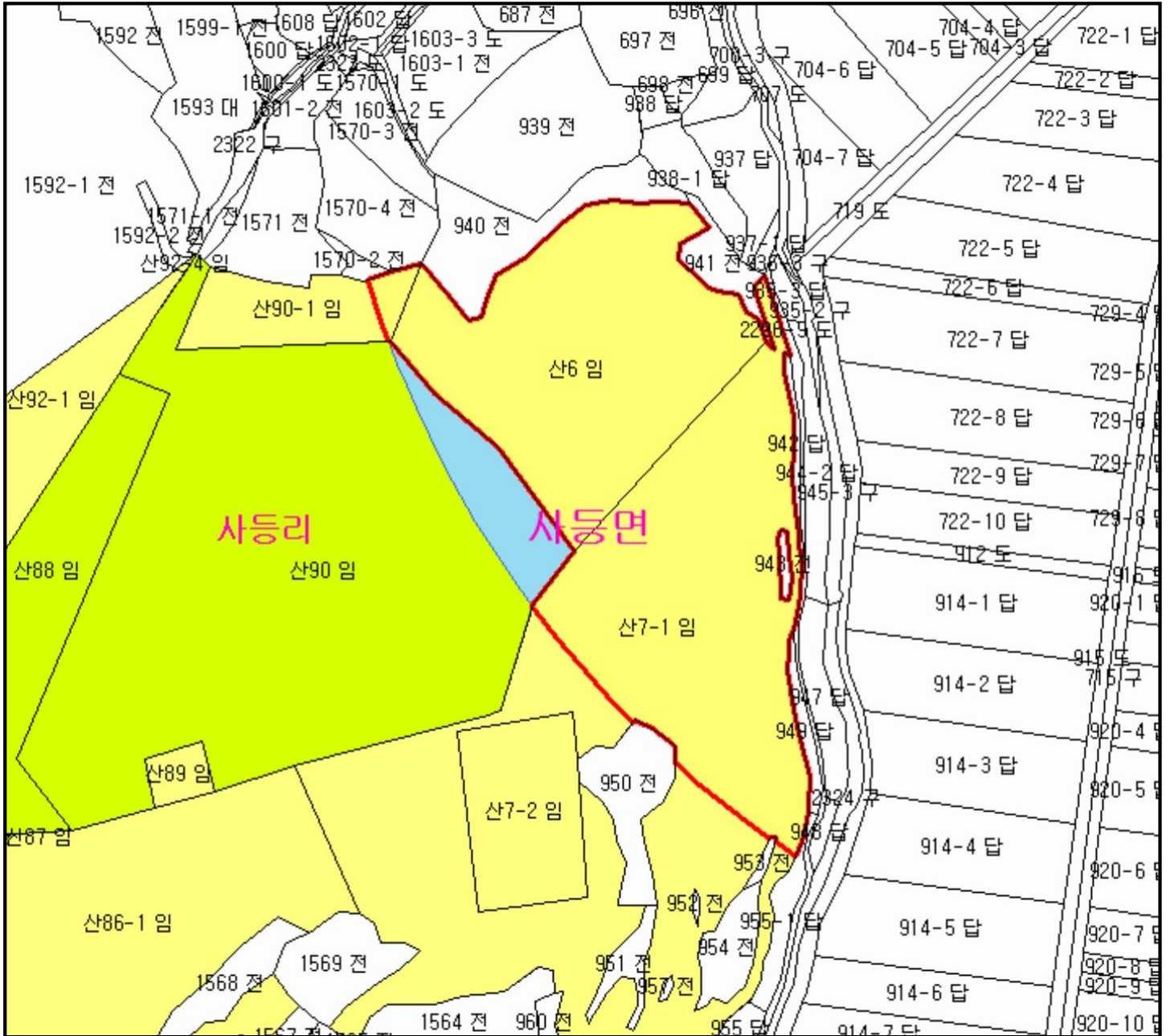


산시정보시스템
 (http://flis.forestland.go.kr)
 산림청 (http://www.forest.go.kr)

산지 구분도

(보전산지 해제 [공익용 ▶ 준보전])

NI52-6-7-042



범례

| | | | |
|--|-------|---|------|
|  | 공익용산지 |  | 지적선 |
|  | 임업용산지 |  | 행정경계 |
|  | 준보전산지 |  | 대상지역 |

지정권자 : 산림청장
 고시일자 : 2019-07-31
 고시번호 : 산림청 고시 제2019-48호

- 비고 :
1. 측량의 기준 : 한국측지계
 2. 투영법 : 횡단 메르카토르도법(타원체는 베셀타원체)
 3. 높이의 기준 : 인천만의 평균해면
 4. 본 지도는 지적이 표시된 지형도 또는 지적선을 기준으로 작성하였음
 5. 본 지도는 산림청장의 사전승인없이 복제, 국외반출, 임의개재, 편집을 할 수 없으며, 위반 시 관련법에 따라 처벌 받을 수 있음
 6. 본 지도에 의하여 측량할 수 없음

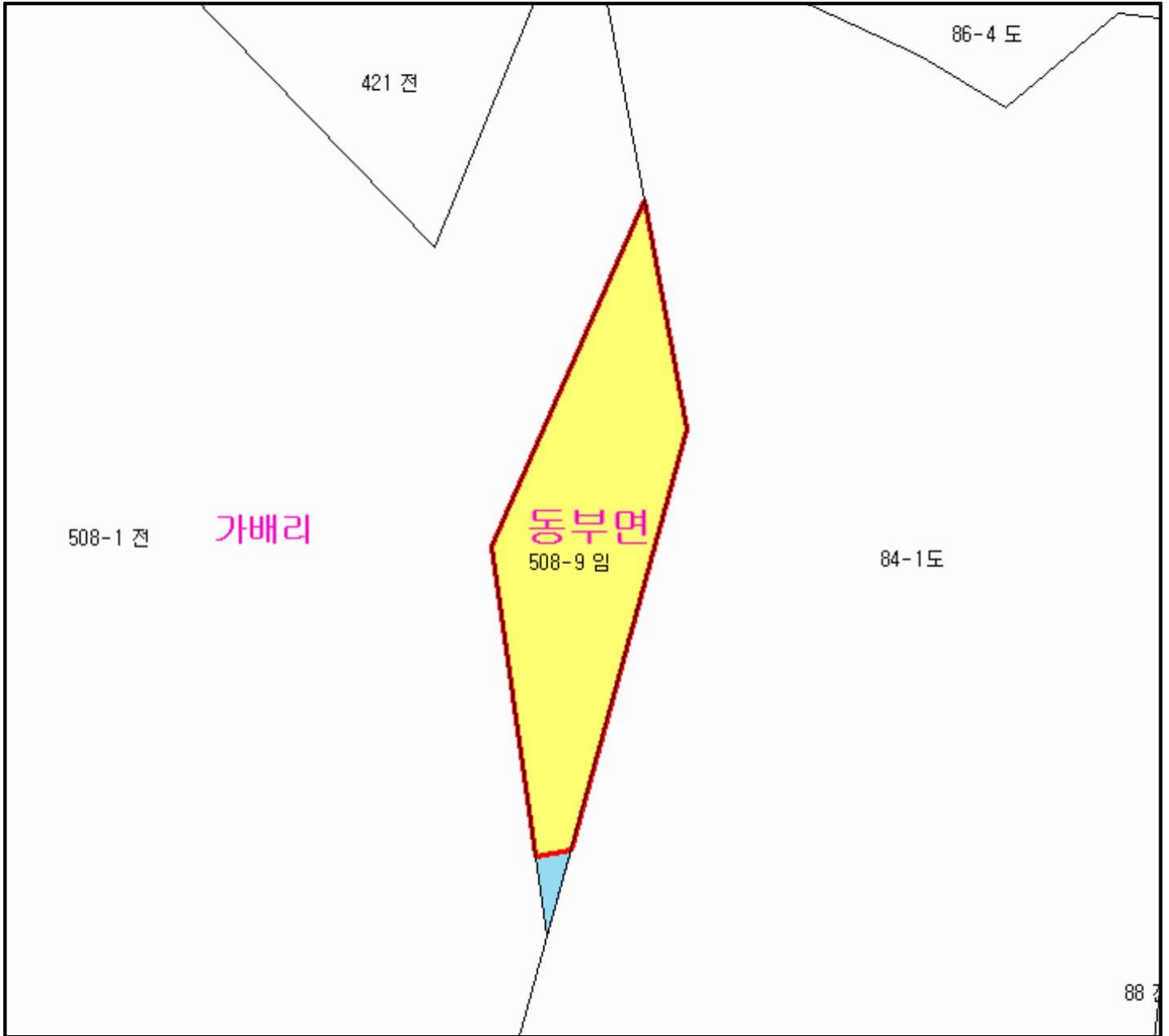


산시정보시스템
 (http://flis.forestland.go.kr)
 산림청 (http://www.forest.go.kr)

산 지 구 분 도





(보전산지 해제 [공익용 ▶ 준보전])

NI52-6-7-084



88 2

범 례

| | | | |
|--|-------|---|------|
|  | 공익용산지 |  | 지적선 |
|  | 임업용산지 |  | 행정경계 |
|  | 준보전산지 |  | 대상지역 |

지정권자 : 산림청장

고시일자 : 2019-07-31

고시번호 : 산림청 고시 제2019-48호

비고 :

1. 측량의 기준 : 한국측지계
2. 투영법 : 횡단 메르카토르도법(타원체는 베셀타원체)
3. 높이의 기준 : 인천만의 평균해면
4. 본 지도는 지적이 표시된 지형도 또는 지적선을 기준으로 작성하였음
5. 본 지도는 산림청장의 사전승인없이 복제, 국외반출, 임의개재, 편집을 할 수 없으며, 위반 시 관련법에 따라 처벌 받을 수 있음
6. 본 지도에 의하여 측량할 수 없음



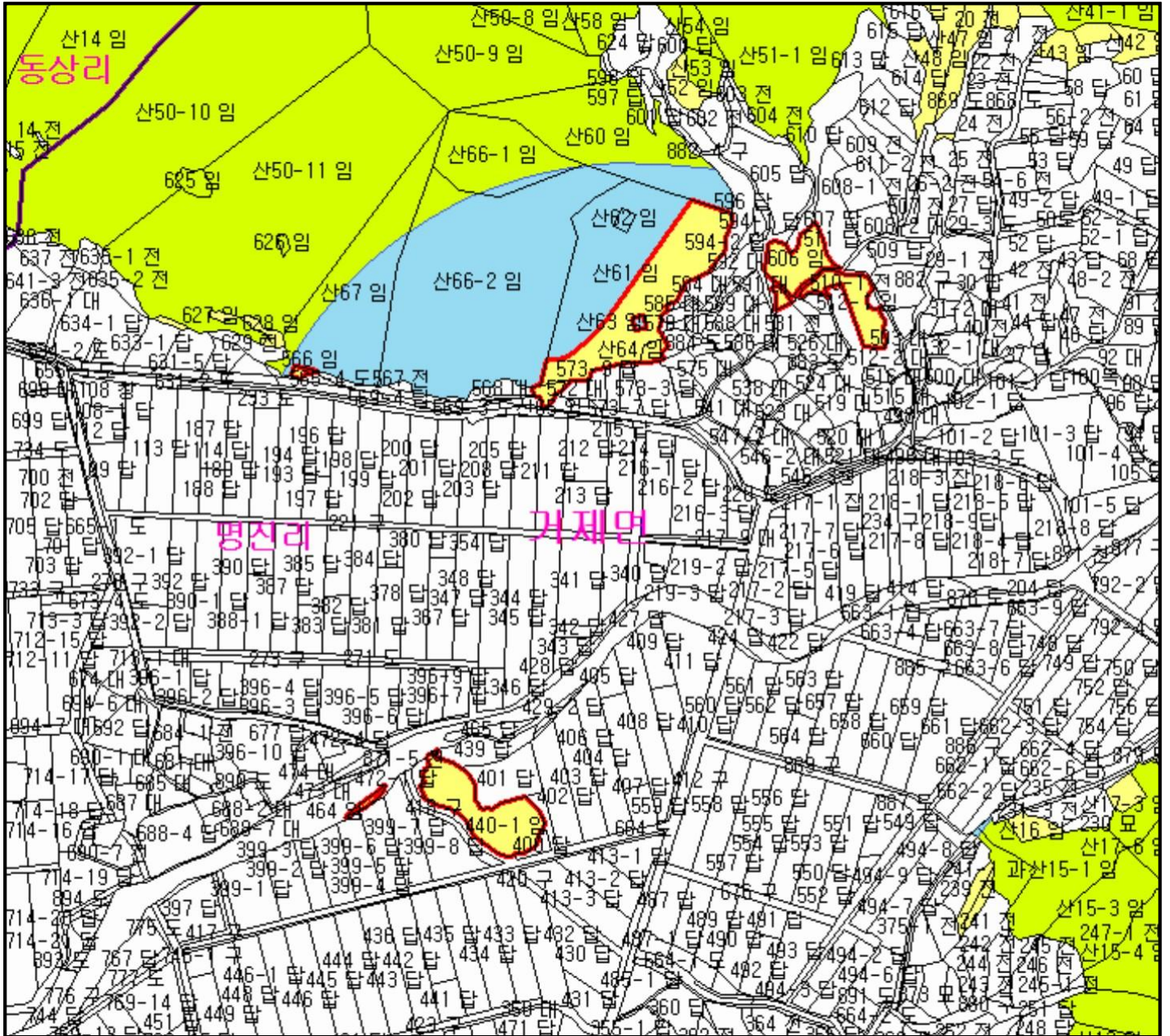
산시정보시스템
(<http://flis.forestland.go.kr>)
산림청 (<http://www.forest.go.kr>)







경상남도 거제시 동부면 가배리 일원

산지 구분도

(보전산지 해제 [공익용 ▶ 준보전])

NI52-6-7-065



| 범례 | |
|---|-------|
|  | 공익용산지 |
|  | 임업용산지 |
|  | 준보전산지 |
|  | 지적선 |
|  | 행정경계 |
|  | 대상지역 |

지정권자 : 산림청장
 고시일자 : 2019-07-31
 고시번호 : 산림청 고시 제2019-48호

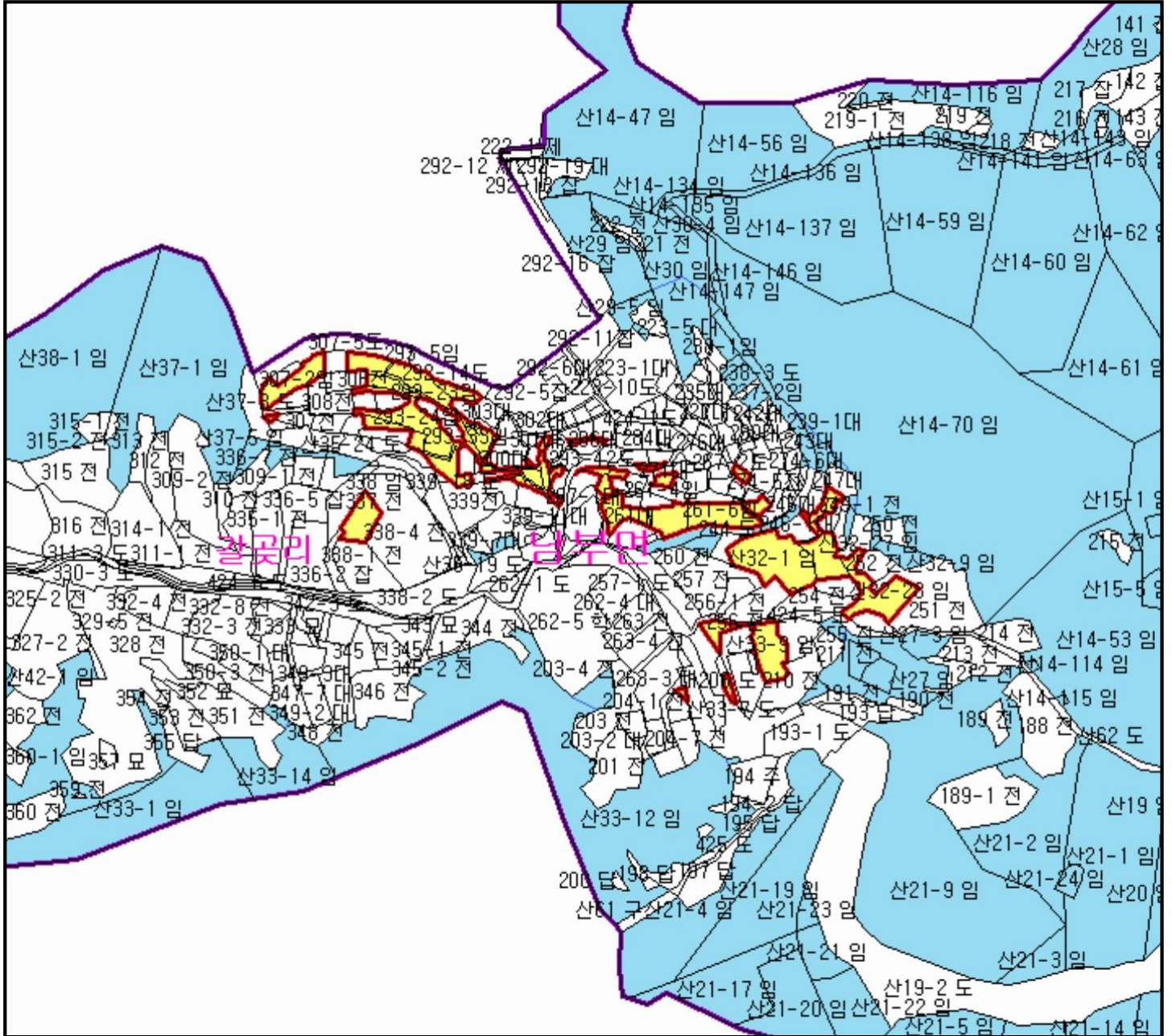
비고 :
 1. 측량의 기준 : 한국측지계
 2. 투영법 : 횡단 메르카토르도법(타원체는 베셀타원체)
 3. 높이의 기준 : 인천만의 평균해면
 4. 본 지도는 지적이 표시된 지형도 또는 지적선을 기준으로 작성하였음
 5. 본 지도는 산림청장의 사전승인없이 복제, 국외반출, 임의개제, 편집을 할 수 없으며, 위반 시 관련법에 따라 처벌 받을 수 있음
 6. 본 지도에 의하여 측량할 수 없음



산 지구 분도

(보전산지 해제 [공익용 ▶ 준보전])

NI52-6-14-007



범례

| | | | |
|--|-------|---|------|
|  | 공익용산지 |  | 지적선 |
|  | 임업용산지 |  | 행정경계 |
|  | 준보전산지 |  | 대상지역 |

지정권자 : 산림청장
 고시일자 : 2019-07-31
 고시번호 : 산림청 고시 제2019-48호

- 비고 :
1. 측량의 기준 : 한국측지계
 2. 투영법 : 횡단 메르카토르도법(타원체는 베셀타원체)
 3. 높이의 기준 : 인천만의 평균해면
 4. 본 지도는 지적이 표시된 지형도 또는 지적선을 기준으로 작성하였음
 5. 본 지도는 산림청장의 사전승인없이 복제, 국외반출, 임의개제, 편집을 할 수 없으며, 위반 시 관련법에 따라 처벌 받을 수 있음
 6. 본 지도에 의하여 측량할 수 없음

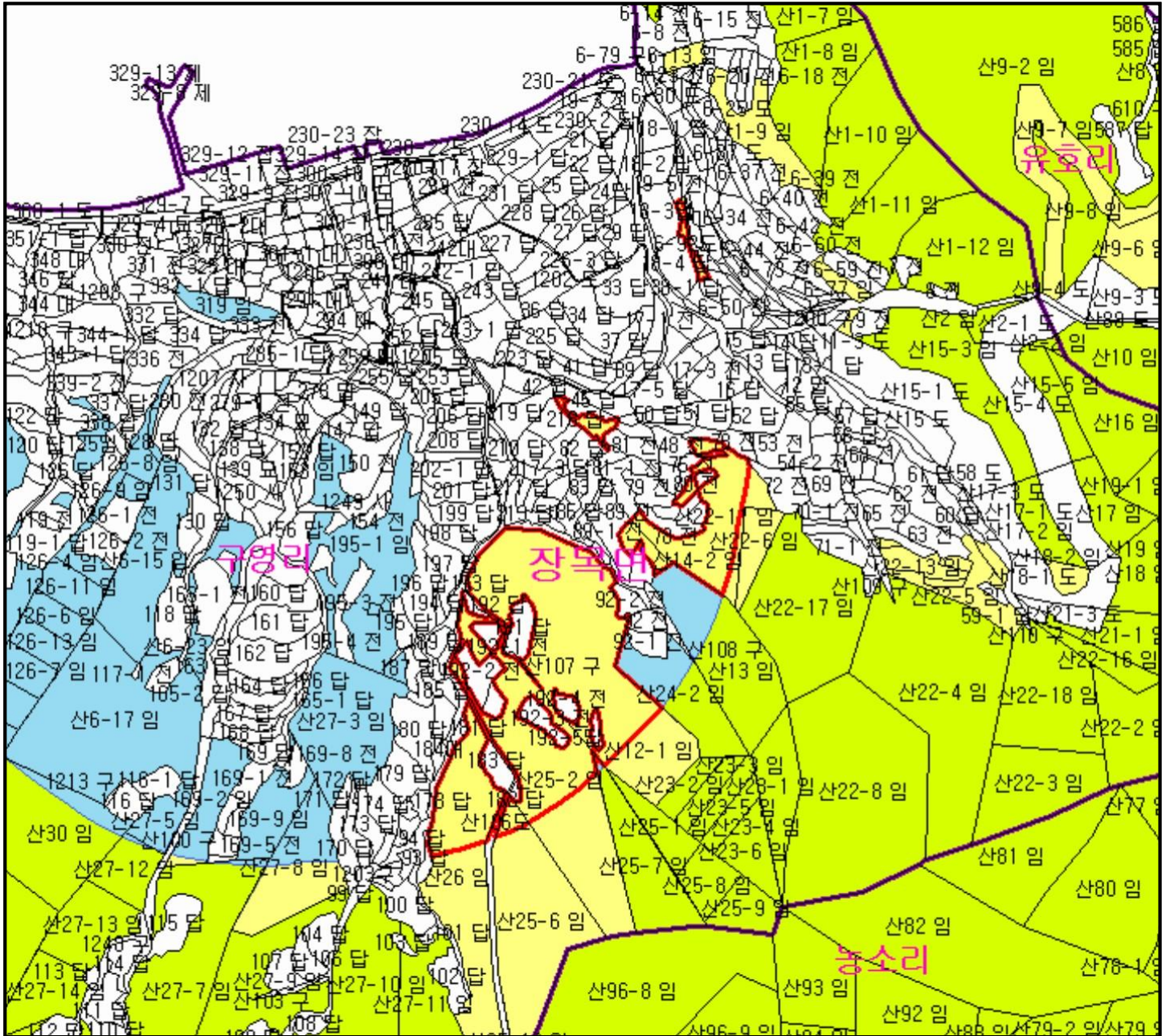


산시정보시스템
 (http://flis.forestland.go.kr)
 산림청 (http://www.forest.go.kr)

산지 구분도

(보전산지 해제 [공익용 ▶ 준보전])

NI52-2-25-089



범례

| | | | |
|--|-------|---|------|
|  | 공익용산지 |  | 지적선 |
|  | 임업용산지 |  | 행정경계 |
|  | 준보전산지 |  | 대상지역 |

지정권자 : 산림청장
 고시일자 : 2019-07-31
 고시번호 : 산림청 고시 제2019-48호

비고 :
 1. 측량의 기준 : 한국측지계
 2. 투영법 : 횡단 메르카토르도법(타원체는 베셀타원체)
 3. 높이의 기준 : 인천만의 평균해면
 4. 본 지도는 지적이 표시된 지형도 또는 지적선을 기준으로 작성하였음
 5. 본 지도는 산림청장의 사전승인없이 복제, 국외반출, 임의개제, 편집을 할 수 없으며, 위반 시 관련법에 따라 처벌 받을 수 있음
 6. 본 지도에 의하여 측량할 수 없음

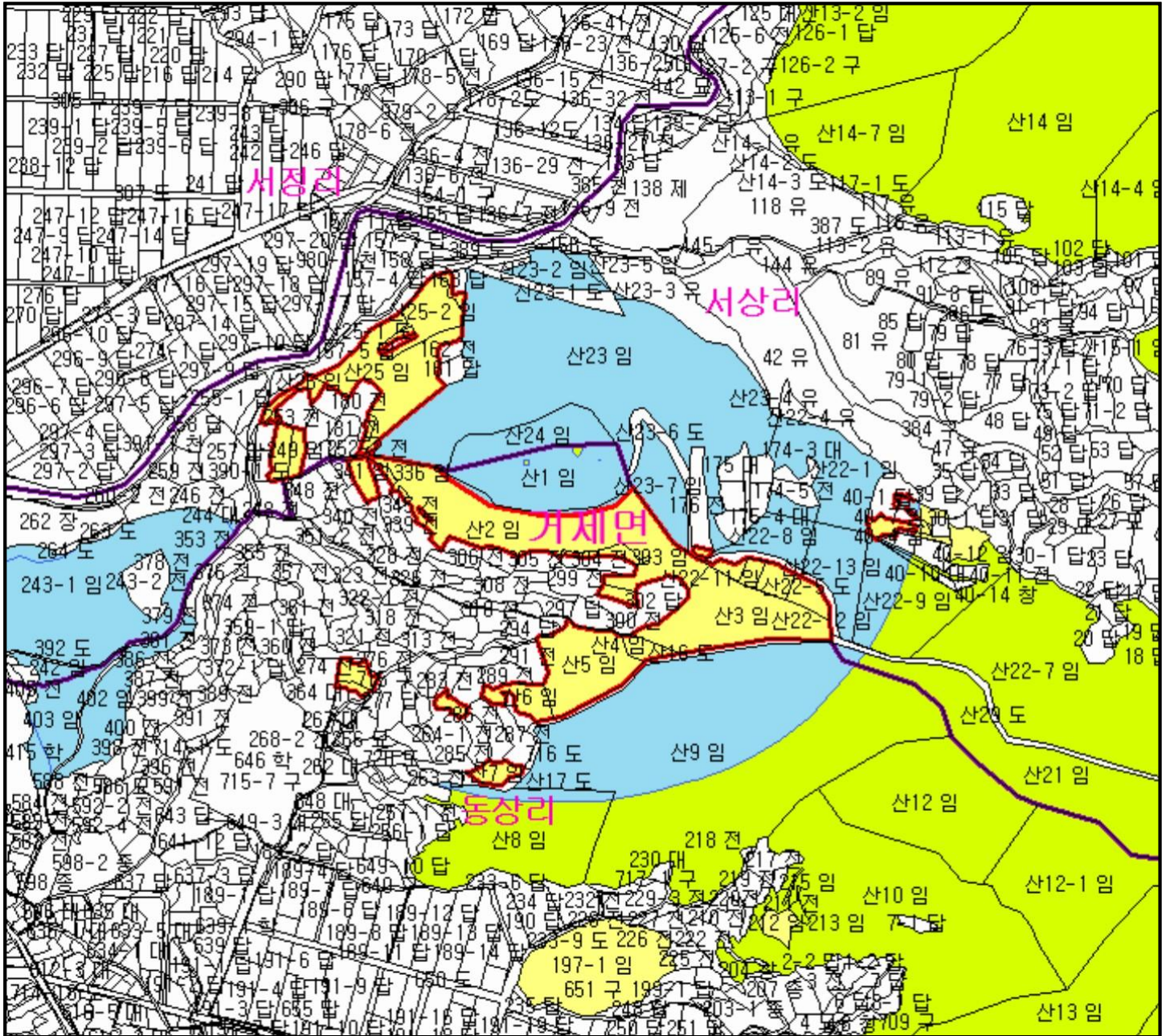








산시정보시스템
 (http://flis.forestland.go.kr)
 산림청 (http://www.forest.go.kr)

산 지구 분도

(보전산지 해제 [공익용 ▶ 준보전])

NI52-6-7-055



| 범례 | | | |
|--|-------|---|------|
|  | 공익용산지 |  | 지적선 |
|  | 임업용산지 |  | 행정경계 |
|  | 준보전산지 |  | 대상지역 |

지정권자 : 산림청장
 고시일자 : 2019-07-31
 고시번호 : 산림청 고시 제2019-48호

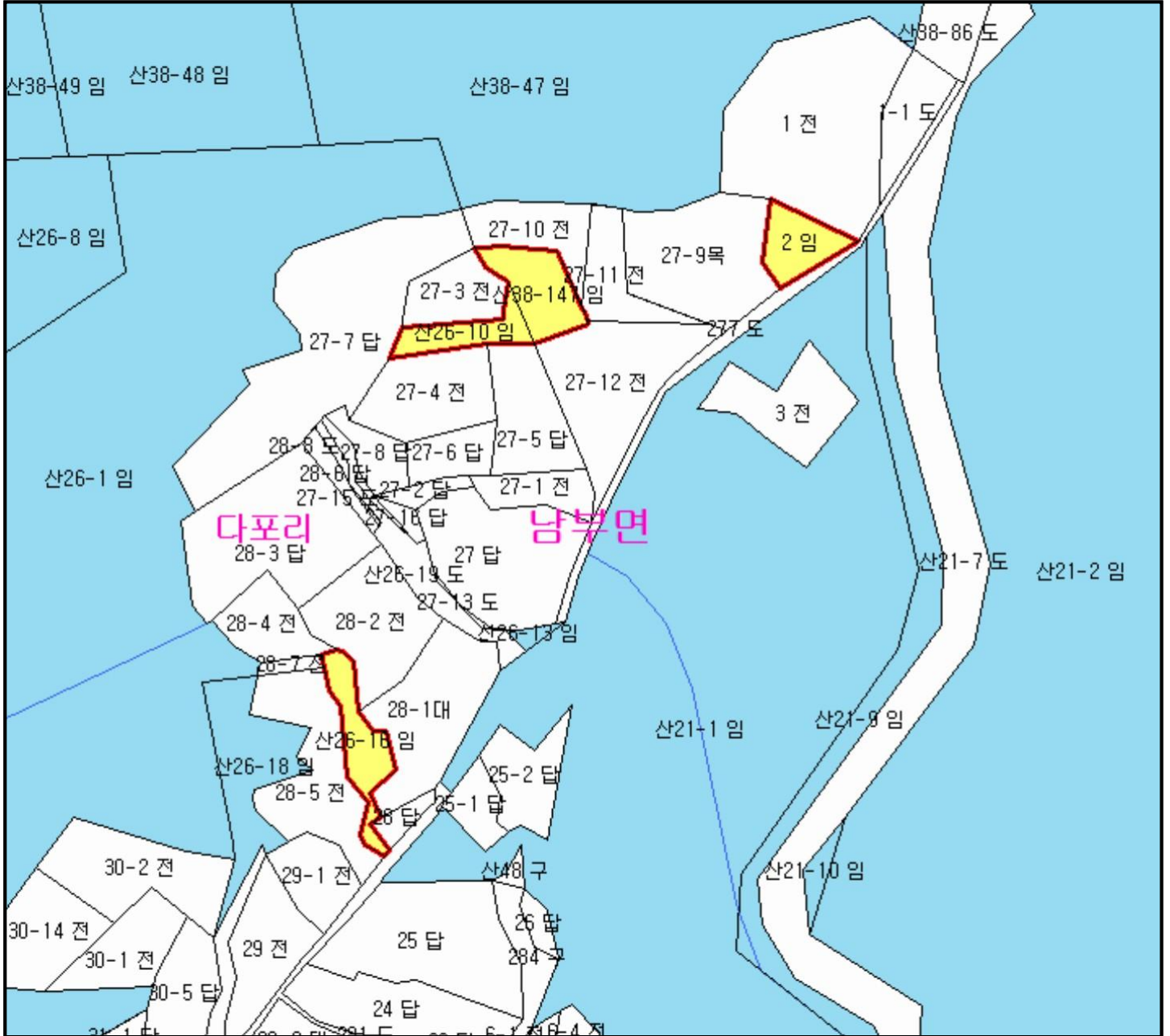
비고 :
 1. 측량의 기준 : 한국측지계
 2. 투영법 : 횡단 메르카토르도법(타원체는 베셀타원체)
 3. 높이의 기준 : 인천만의 평균해면
 4. 본 지도는 지적이 표시된 지형도 또는 지적선을 기준으로 작성하였음
 5. 본 지도는 산림청장의 사전승인없이 복제, 국외반출, 임의개제, 편집을 할 수 없으며, 위반 시 관련법에 따라 처벌 받을 수 있음
 6. 본 지도에 의하여 측량할 수 없음








산 지구 분도

(보전산지 해제 [공익용 ▶ 준보전])

N152-6-14-016



범례

| | | | |
|--|-------|---|------|
|  | 공익용산지 |  | 지적선 |
|  | 임업용산지 |  | 행정경계 |
|  | 준보전산지 |  | 대상지역 |

지정권자 : 산림청장
 고시일자 : 2019-07-31
 고시번호 : 산림청 고시 제2019-48호

- 비고 :
1. 측량의 기준 : 한국측지계
 2. 투영법 : 횡단 메르카토르도법(타원체는 베셀타원체)
 3. 높이의 기준 : 인천만의 평균해면
 4. 본 지도는 지적이 표시된 지형도 또는 지적선을 기준으로 작성하였음
 5. 본 지도는 산림청장의 사전승인없이 복제, 국외반출, 임의개제, 편집을 할 수 없으며, 위반 시 관련법에 따라 처벌 받을 수 있음
 6. 본 지도에 의하여 측량할 수 없음

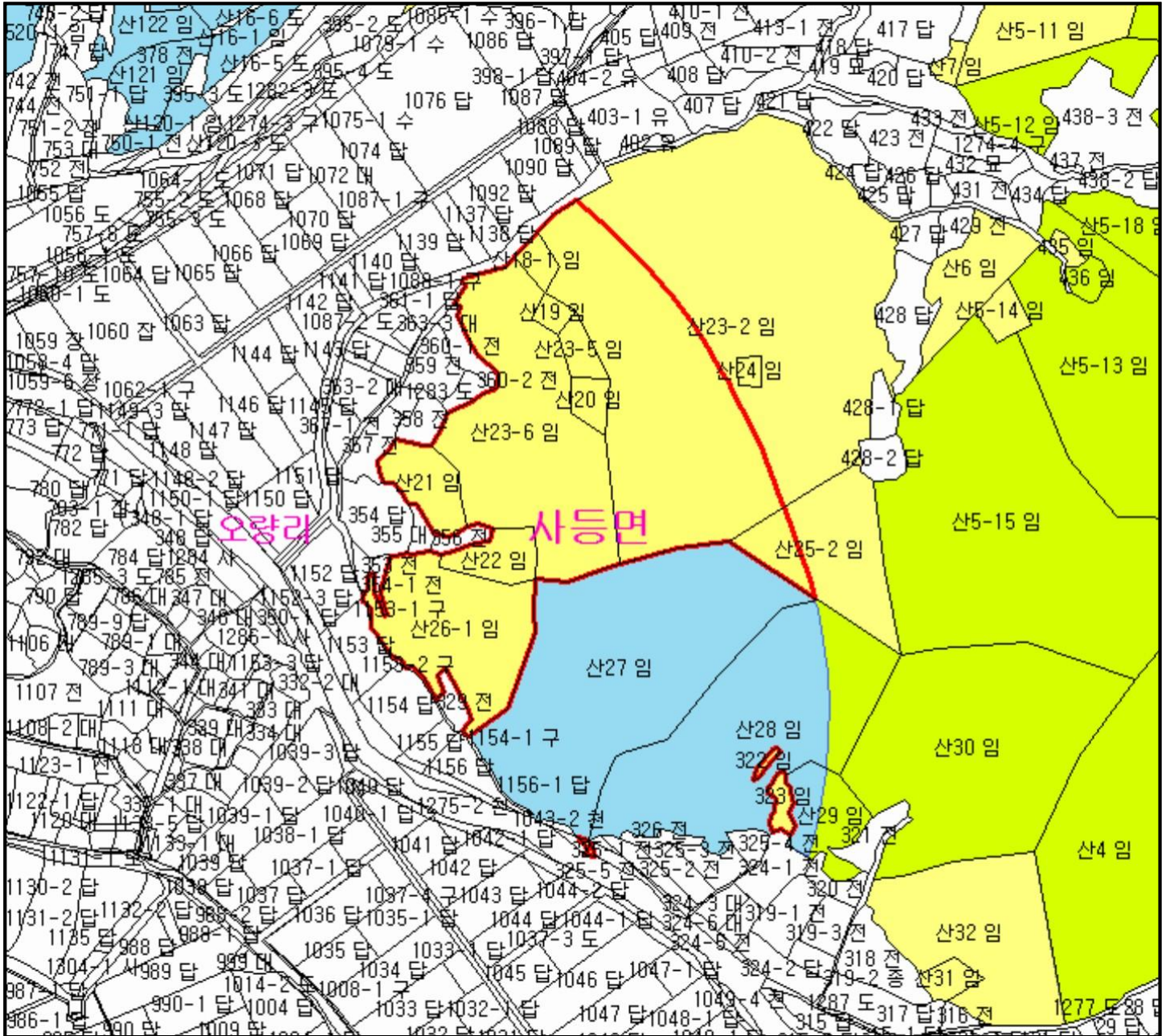








산시정보시스템
 (http://flis.forestland.go.kr)
 산림청 (http://www.forest.go.kr)

산지 구분도

(보전산지 해제 [공익용 ▶ 준보전])

NI52-6-7-041



| 범례 | | | |
|--|-------|---|------|
|  | 공익용산지 |  | 지적선 |
|  | 임업용산지 |  | 행정경계 |
|  | 준보전산지 |  | 대상지역 |

지정권자 : 산림청장
 고시일자 : 2019-07-31
 고시번호 : 산림청 고시 제2019-48호

- 비고 :
1. 측량의 기준 : 한국측지계
 2. 투영법 : 횡단 메르카토르도법(타원체는 베셀타원체)
 3. 높이의 기준 : 인천만의 평균해면
 4. 본 지도는 지적이 표시된 지형도 또는 지적선을 기준으로 작성하였음
 5. 본 지도는 산림청장의 사전승인없이 복제, 국외반출, 임의개제, 편집을 할 수 없으며, 위반 시 관련법에 따라 처벌 받을 수 있음
 6. 본 지도에 의하여 측량할 수 없음

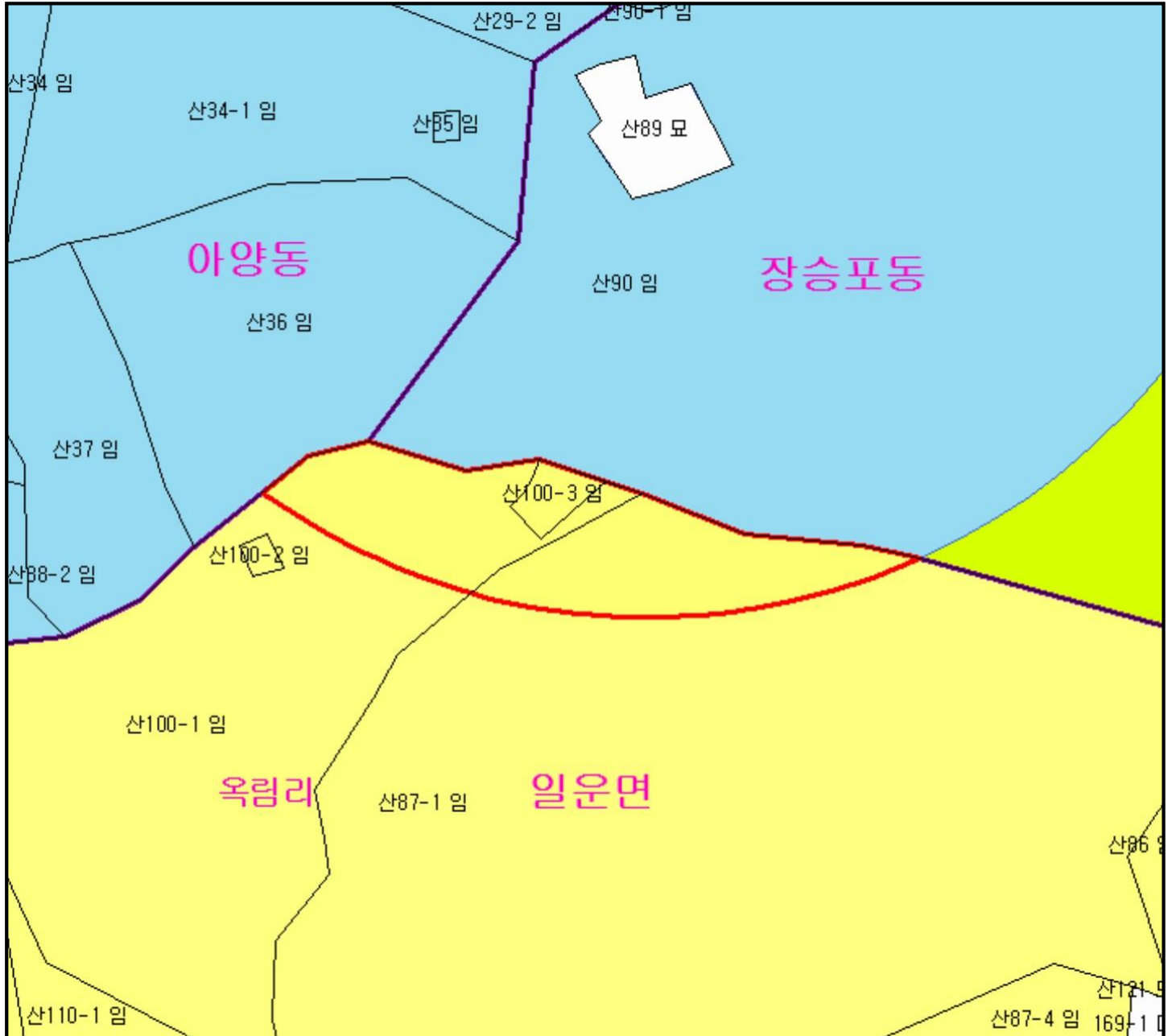


산시정보시스템
 (http://flis.forestland.go.kr)
 산림청 (http://www.forest.go.kr)


산 지구 분도

(보전산지 해제 [공익용 ▶ 준보전])

NI52-6-7-059



범례

| | | | |
|--|-------|---|------|
|  | 공익용산지 |  | 지적선 |
|  | 임업용산지 |  | 행정경계 |
|  | 준보전산지 |  | 대상지역 |

지정권자 : 산림청장
 고시일자 : 2019-07-31
 고시번호 : 산림청 고시 제2019-48호

- 비고 :
1. 측량의 기준 : 한국측지계
 2. 투영법 : 횡단 메르카토르도법(타원체는 베셀타원체)
 3. 높이의 기준 : 인천만의 평균해면
 4. 본 지도는 지적이 표시된 지형도 또는 지적선을 기준으로 작성하였음
 5. 본 지도는 산림청장의 사전승인없이 복제, 국외반출, 임의개재, 편집을 할 수 없으며, 위반 시 관련법에 따라 처벌 받을 수 있음
 6. 본 지도에 의하여 측량할 수 없음

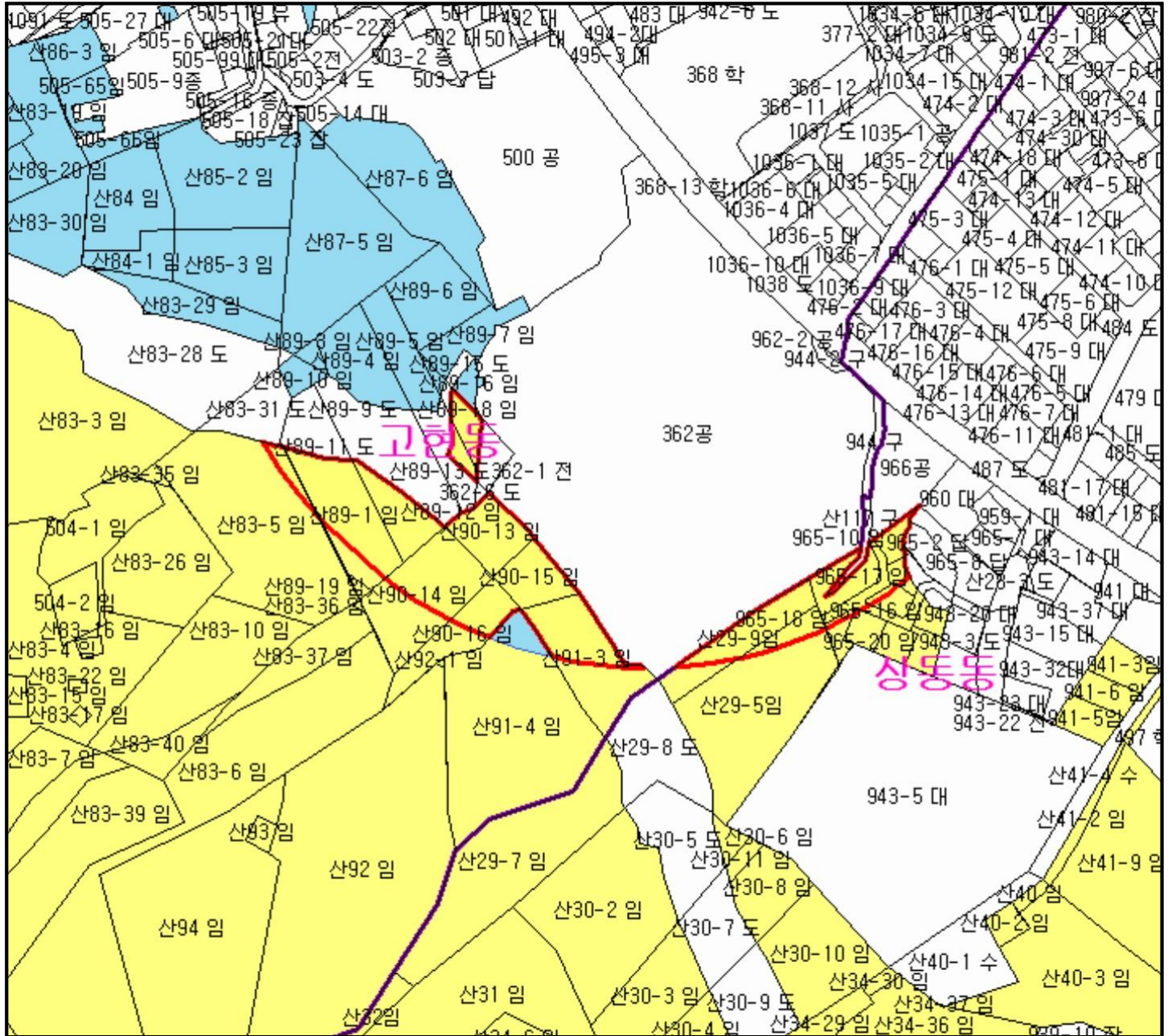


산시정보시스템
 (http://flis.forestland.go.kr)
 산림청 (http://www.forest.go.kr)







산지 구분도

(보전산지 해제 [공익용 ▶ 준보전])

NI52-6-7-055



범례

| | | | |
|--|-------|---|------|
|  | 공익용산지 |  | 지적선 |
|  | 임업용산지 |  | 행정경계 |
|  | 준보전산지 |  | 대상지역 |

지정권자 : 산림청장
 고시일자 : 2019-07-31
 고시번호 : 산림청 고시 제2019-48호

- 비고 :
1. 측량의 기준 : 한국측지계
 2. 투영법 : 횡단 메르카토르도법(타원체는 베셀타원체)
 3. 높이의 기준 : 인천만의 평균해면
 4. 본 지도는 지적이 표시된 지형도 또는 지적선을 기준으로 작성하였음
 5. 본 지도는 산림청장의 사전승인없이 복제, 국외반출, 임의개제, 편집을 할 수 없으며, 위반 시 관련법에 따라 처벌 받을 수 있음
 6. 본 지도에 의하여 측량할 수 없음

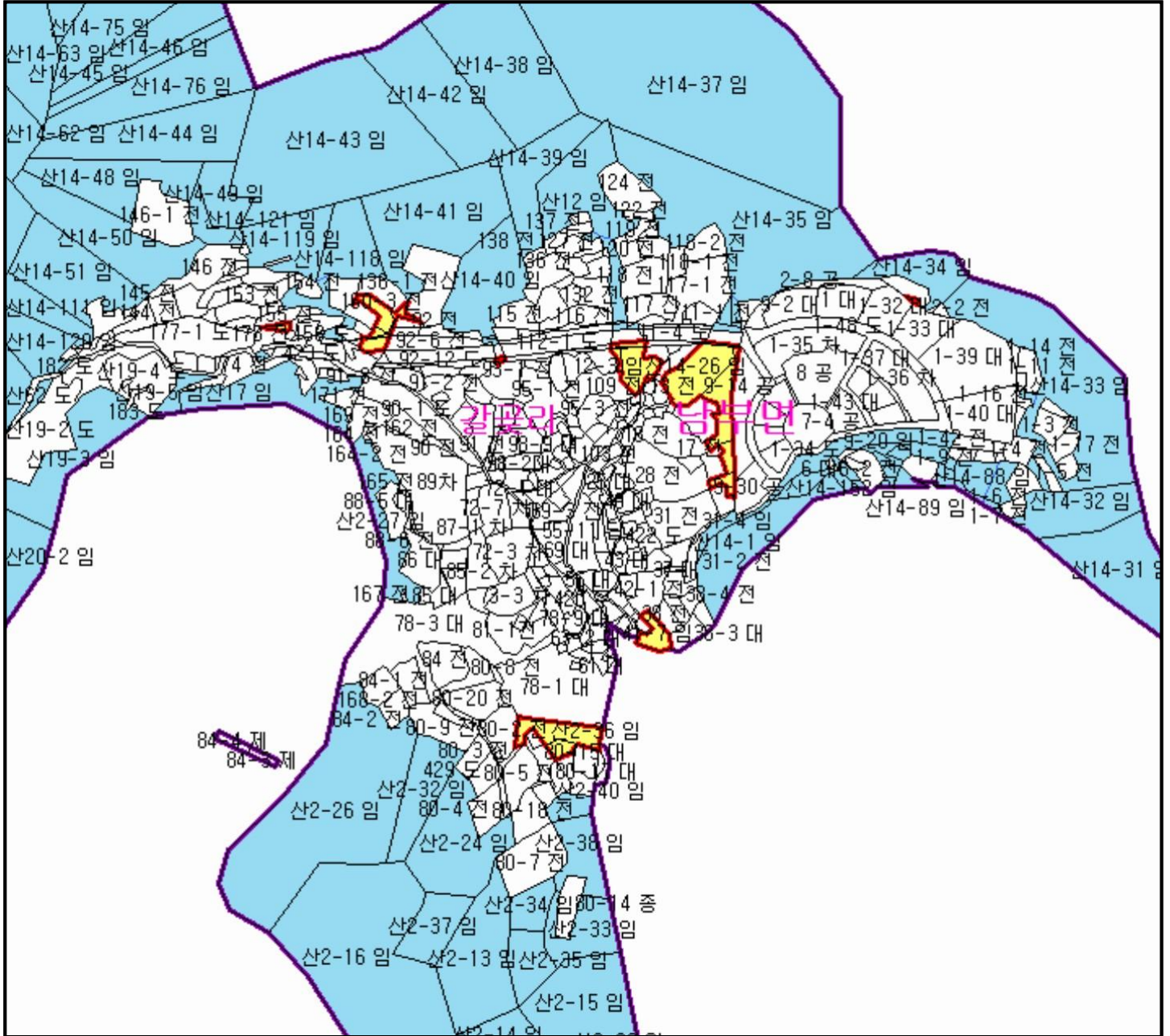


산시정보시스템
 (http://flis.forestland.go.kr)
 산림청 (http://www.forest.go.kr)

산 지구 분도

(보전산지 해제 [공익용 ▶ 준보전])

NI52-6-14-008



범례

| | | | |
|--|-------|---|------|
|  | 공익용산지 |  | 지적선 |
|  | 임업용산지 |  | 행정경계 |
|  | 준보전산지 |  | 대상지역 |

지정권자 : 산림청장
 고시일자 : 2019-07-31
 고시번호 : 산림청 고시 제2019-48호

- 비고 :
1. 측량의 기준 : 한국측지계
 2. 투영법 : 횡단 메르카토르도법(타원체는 베셀타원체)
 3. 높이의 기준 : 인천만의 평균해면
 4. 본 지도는 지적이 표시된 지형도 또는 지적선을 기준으로 작성하였음
 5. 본 지도는 산림청장의 사전승인없이 복제, 국외반출, 임의개제, 편집을 할 수 없으며, 위반 시 관련법에 따라 처벌 받을 수 있음
 6. 본 지도에 의하여 측량할 수 없음

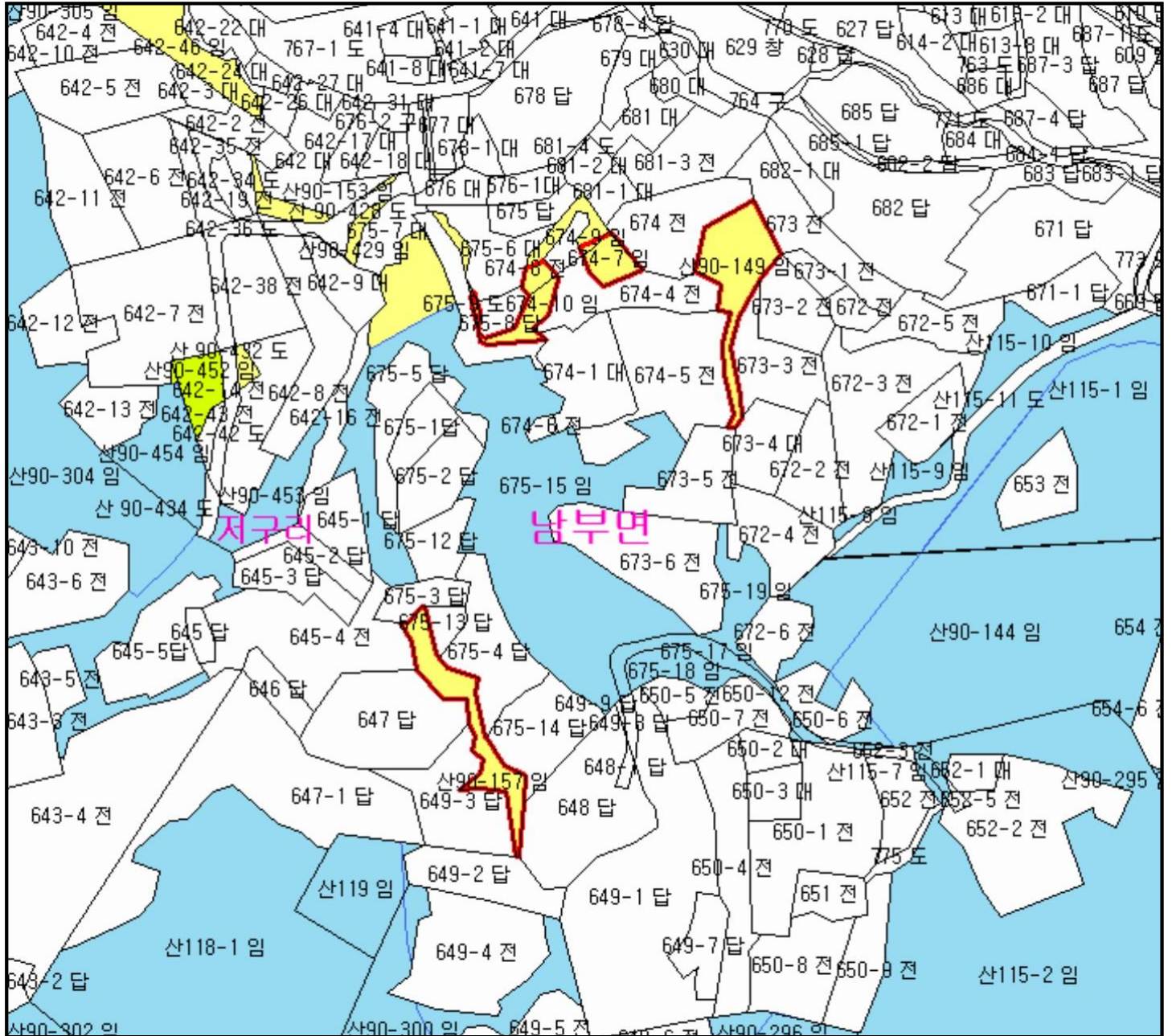








산시정보시스템
 (http://flis.forestland.go.kr)
 산림청 (http://www.forest.go.kr)

산 지구 분도

(보전산지 해제 [공익용 ▶ 준보전])

N152-6-14-014



| 범례 | | | |
|--|-------|---|------|
|  | 공익용산지 |  | 지적선 |
|  | 임업용산지 |  | 행정경계 |
|  | 준보전산지 |  | 대상지역 |

지정권자 : 산림청장
 고시일자 : 2019-07-31
 고시번호 : 산림청 고시 제2019-48호

비고 :
 1. 측량의 기준 : 한국측지계
 2. 투영법 : 횡단 메르카토르도법(타원체는 베셀타원체)
 3. 높이의 기준 : 인천만의 평균해면
 4. 본 지도는 지적이 표시된 지형도 또는 지적선을 기준으로 작성하였음
 5. 본 지도는 산림청장의 사전승인없이 복제, 국외반출, 임의개제, 편집을 할 수 없으며, 위반 시 관련법에 따라 처벌 받을 수 있음
 6. 본 지도에 의하여 측량할 수 없음

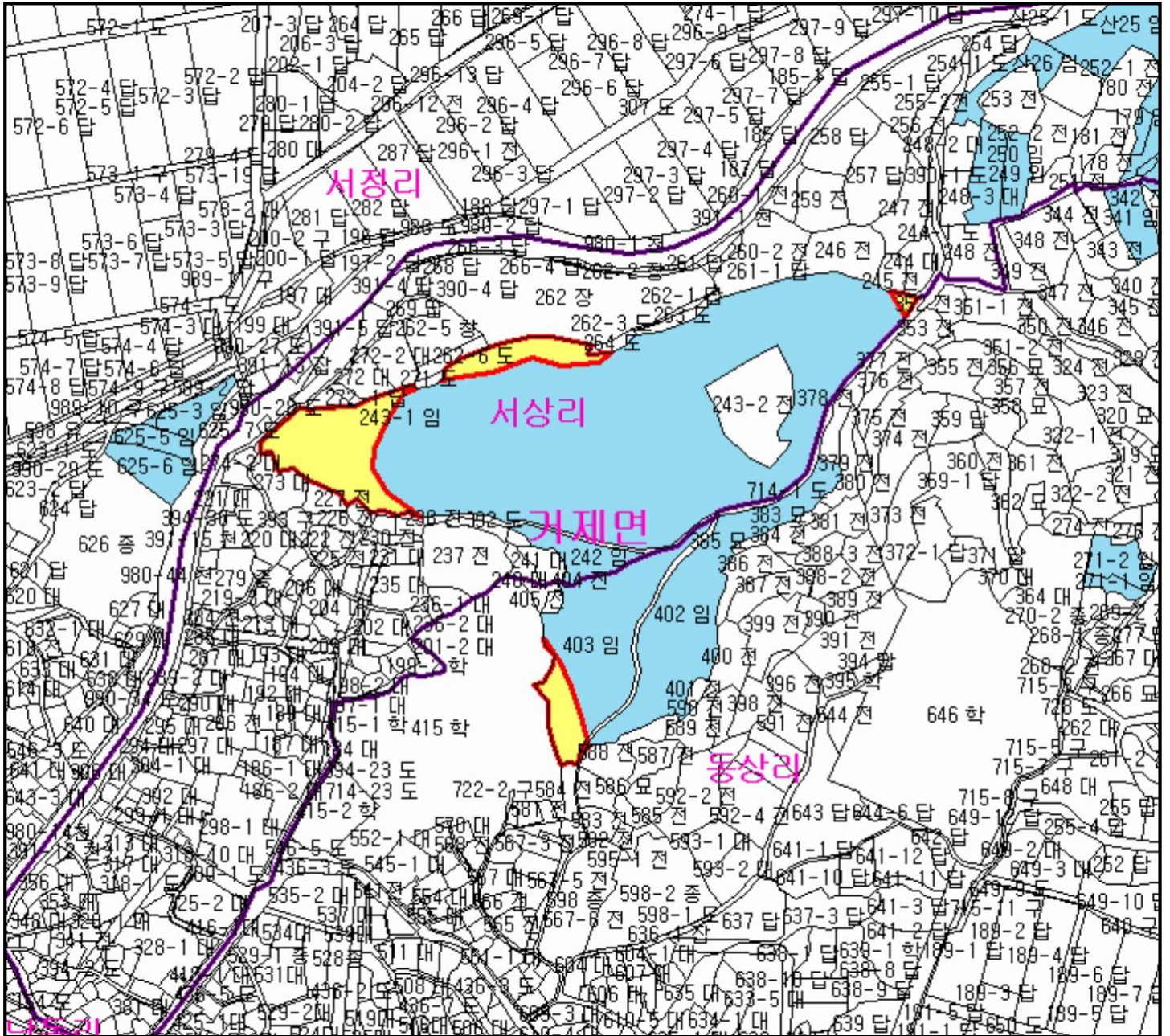


산시정보시스템
 (http://flis.forestland.go.kr)
 산림청 (http://www.forest.go.kr)







산지 구분도

(보전산지 해제 [공익용 ▶ 준보전])

NI52-6-7-064



범례

| | | | |
|--|-------|---|------|
|  | 공익용산지 |  | 지적선 |
|  | 임업용산지 |  | 행정경계 |
|  | 준보전산지 |  | 대상지역 |

지정권자 : 산림청장
 고시일자 : 2019-07-31
 고시번호 : 산림청 고시 제2019-48호

비고 :
 1. 측량의 기준 : 한국측지계
 2. 투영법 : 횡단 메르카토르도법(타원체는 베셀타원체)
 3. 높이의 기준 : 인천만의 평균해면
 4. 본 지도는 지적이 표시된 지형도 또는 지적선을 기준으로 작성하였음
 5. 본 지도는 산림청장의 사전승인없이 복제, 국외반출, 임의개제, 편집을 할 수 없으며, 위반 시 관련법에 따라 처벌 받을 수 있음
 6. 본 지도에 의하여 측량할 수 없음

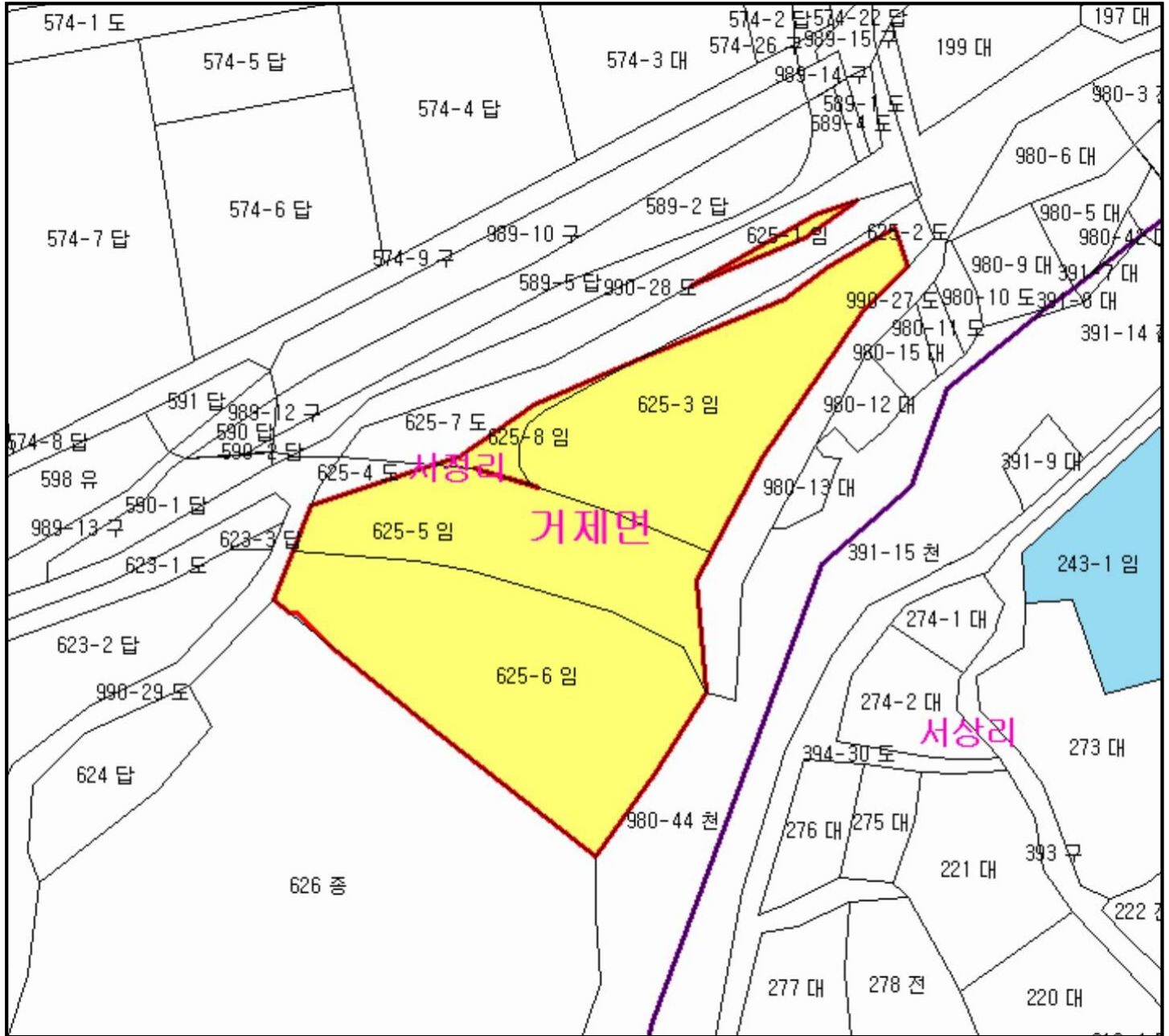








산시정보시스템
 (http://flis.forestland.go.kr)
 산림청 (http://www.forest.go.kr)

산지 구분도

(보전산지 해제 [공익용 ▶ 준보전])

NI52-6-7-054



| 범례 | |
|---|-------|
|  | 공익용산지 |
|  | 임업용산지 |
|  | 준보전산지 |
|  | 지적선 |
|  | 행정경계 |
|  | 대상지역 |

지정권자 : 산림청장
고시일자 : 2019-07-31
고시번호 : 산림청 고시 제2019-48호

비고 :
1. 측량의 기준 : 한국측지계
2. 투영법 : 횡단 메르카토르도법(타원체는 베셀타원체)
3. 높이의 기준 : 인천만의 평균해면
4. 본 지도는 지적이 표시된 지형도 또는 지적선을 기준으로 작성하였음
5. 본 지도는 산림청장의 사전승인없이 복제, 국외반출, 임의개제, 편집을 할 수 없으며, 위반 시 관련법에 따라 처벌 받을 수 있음
6. 본 지도에 의하여 측량할 수 없음



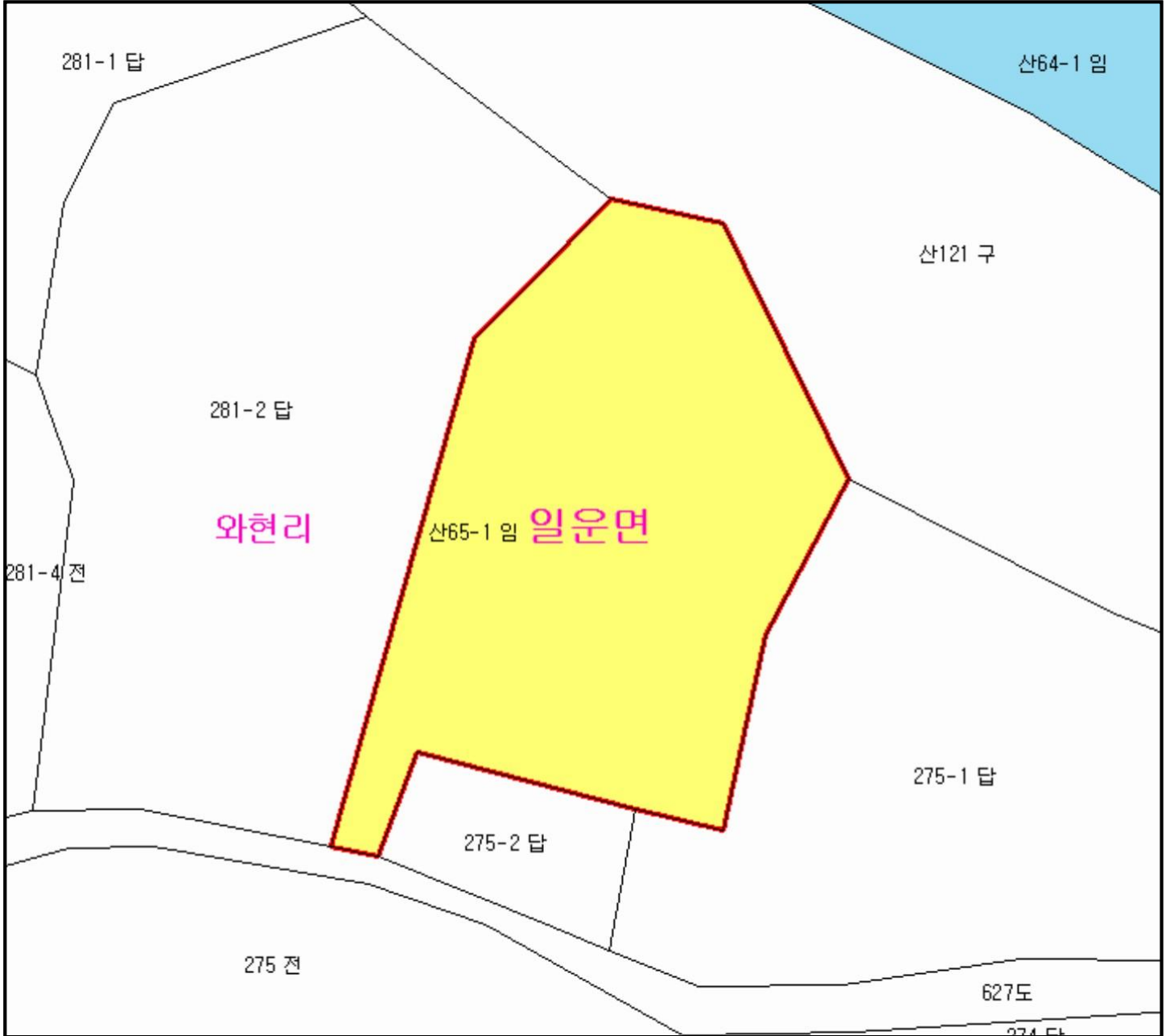
산시정보시스템
(<http://flis.forestland.go.kr>)
산림청 (<http://www.forest.go.kr>)

경상남도 거제시 거제면 서정리 일원

산 지구 분 도

(보전산지 해제 [공익용 ▶ 준보전])

NI52-6-7-089



범 례

| | | | |
|--|-------|---|------|
|  | 공익용산지 |  | 지적선 |
|  | 임업용산지 |  | 행정경계 |
|  | 준보전산지 |  | 대상지역 |

지정권자 : 산림청장

고시일자 : 2019-07-31

고시번호 : 산림청 고시 제2019-48호

비고 :

1. 측량의 기준 : 한국측지계
2. 투영법 : 횡단 메르카토르도법(타원체는 베셀타원체)
3. 높이의 기준 : 인천만의 평균해면
4. 본 지도는 지적이 표시된 지형도 또는 지적선을 기준으로 작성하였음
5. 본 지도는 산림청장의 사전승인없이 복제, 국외반출, 임의개재, 편집을 할 수 없으며, 위반 시 관련법에 따라 처벌 받을 수 있음
6. 본 지도에 의하여 측량할 수 없음



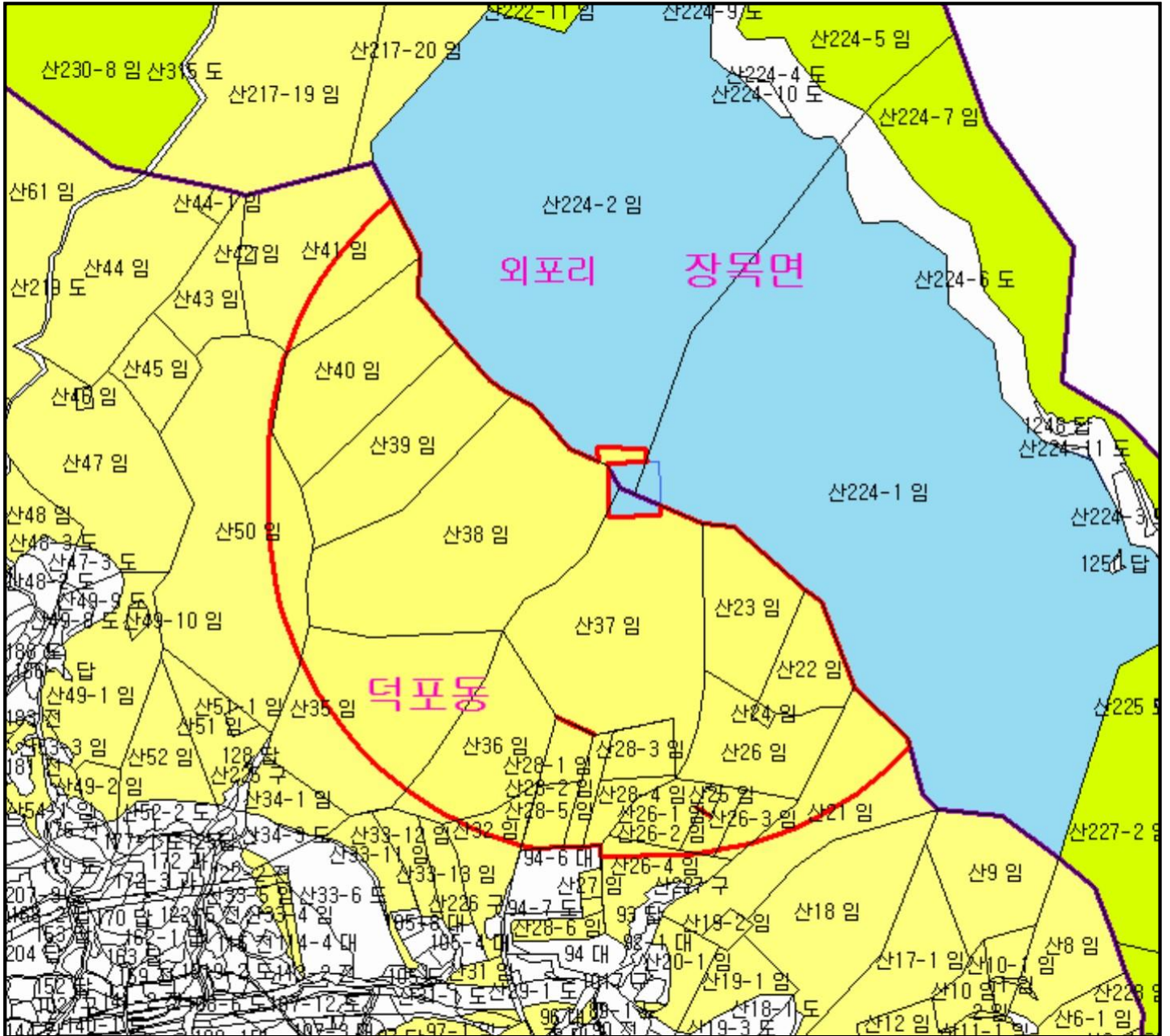
산시정보시스템
(<http://flis.forestland.go.kr>)
산림청 (<http://www.forest.go.kr>)

경상남도 거제시 일운면 와현리 일원

산 지구 분도

(보전산지 해제 [공익용 ▶ 준보전])

NI52-6-7-039



범례

| | | | |
|--|-------|---|------|
|  | 공익용산지 |  | 지적선 |
|  | 임업용산지 |  | 행정경계 |
|  | 준보전산지 |  | 대상지역 |

지정권자 : 산림청장
 고시일자 : 2019-07-31
 고시번호 : 산림청 고시 제2019-48호

- 비고 :
1. 측량의 기준 : 한국측지계
 2. 투영법 : 횡단 메르카토르도법(타원체는 베셀타원체)
 3. 높이의 기준 : 인천만의 평균해면
 4. 본 지도는 지적이 표시된 지형도 또는 지적선을 기준으로 작성하였음
 5. 본 지도는 산림청장의 사전승인없이 복제, 국외반출, 임의개제, 편집을 할 수 없으며, 위반 시 관련법에 따라 처벌 받을 수 있음
 6. 본 지도에 의하여 측량할 수 없음

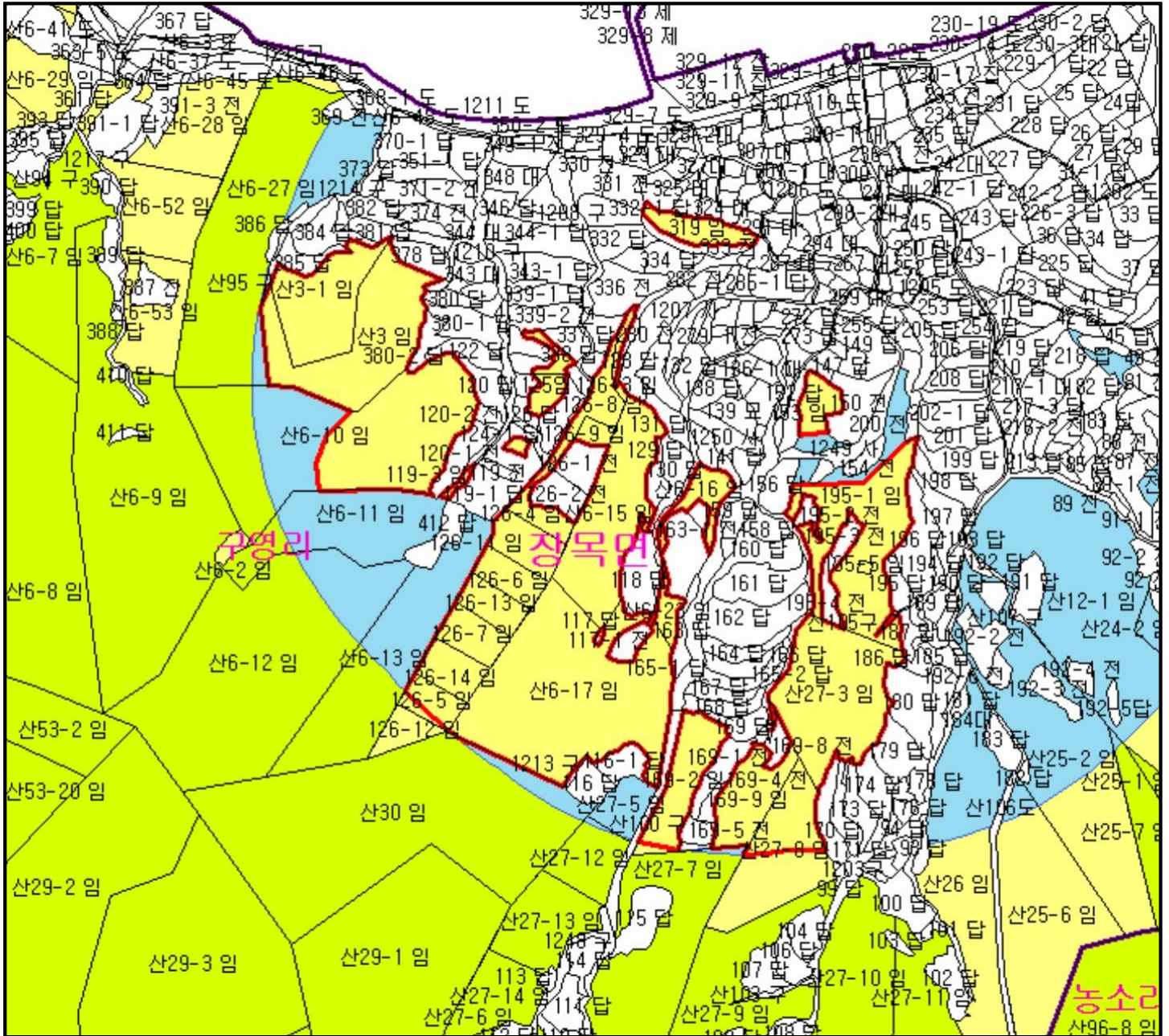


산시정보시스템
 (http://flis.forestland.go.kr)
 산림청 (http://www.forest.go.kr)

산 지구분도

(보전산지 해제 [공익용 ▶ 준보전])

NI52-2-25-098



범례

| | | | |
|--|-------|---|------|
|  | 공익용산지 |  | 지적선 |
|  | 임업용산지 |  | 행정경계 |
|  | 준보전산지 |  | 대상지역 |

지정권자 : 산림청장
 고시일자 : 2019-07-31
 고시번호 : 산림청 고시 제2019-48호

비고 :
 1. 측량의 기준 : 한국측지계
 2. 투영법 : 횡단 메르카토르도법(타원체는 베셀타원체)
 3. 높이의 기준 : 인천만의 평균해면
 4. 본 지도는 지적이 표시된 지형도 또는 지적선을 기준으로 작성하였음
 5. 본 지도는 산림청장의 사전승인없이 복제, 국외반출, 임의개제, 편집을 할 수 없으며, 위반 시 관련법에 따라 처벌 받을 수 있음
 6. 본 지도에 의하여 측량할 수 없음

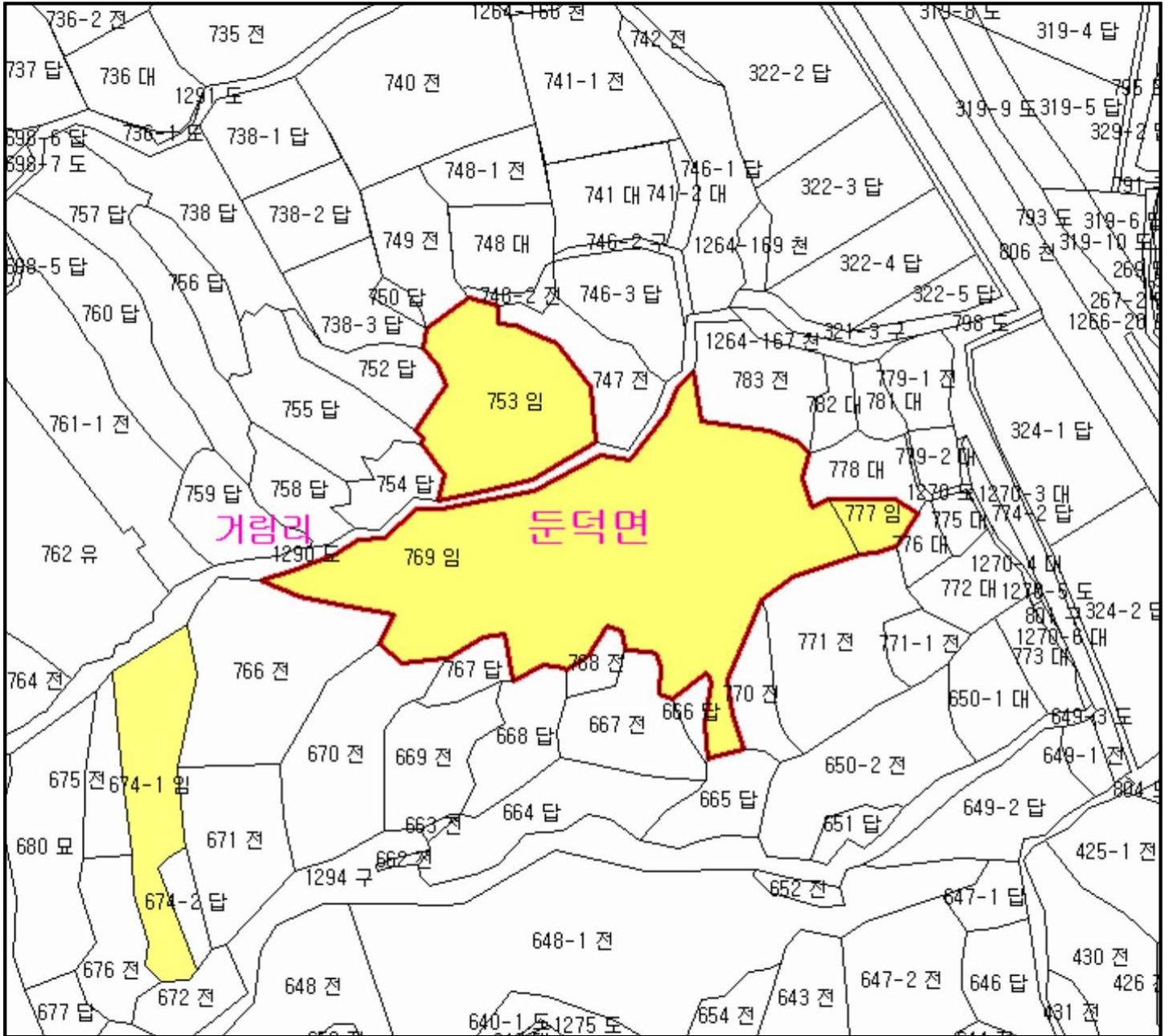


산시정보시스템
 (http://flis.forestland.go.kr)
 산림청 (http://www.forest.go.kr)

산 지구 분도

(보전산지 해제 [공익용 ▶ 준보전])

NI52-6-7-051



범례

| | | | |
|--|-------|---|------|
|  | 공익용산지 |  | 지적선 |
|  | 임업용산지 |  | 행정경계 |
|  | 준보전산지 |  | 대상지역 |

지정권자 : 산림청장
 고시일자 : 2019-07-31
 고시번호 : 산림청 고시 제2019-48호

비고 :
 1. 측량의 기준 : 한국측지계
 2. 투영법 : 횡단 메르카토르도법(타원체는 베셀타원체)
 3. 높이의 기준 : 인천만의 평균해면
 4. 본 지도는 지적이 표시된 지형도 또는 지적선을 기준으로 작성하였음
 5. 본 지도는 산림청장의 사전승인없이 복제, 국외반출, 임의개제, 편집을 할 수 없으며, 위반 시 관련법에 따라 처벌 받을 수 있음
 6. 본 지도에 의하여 측량할 수 없음

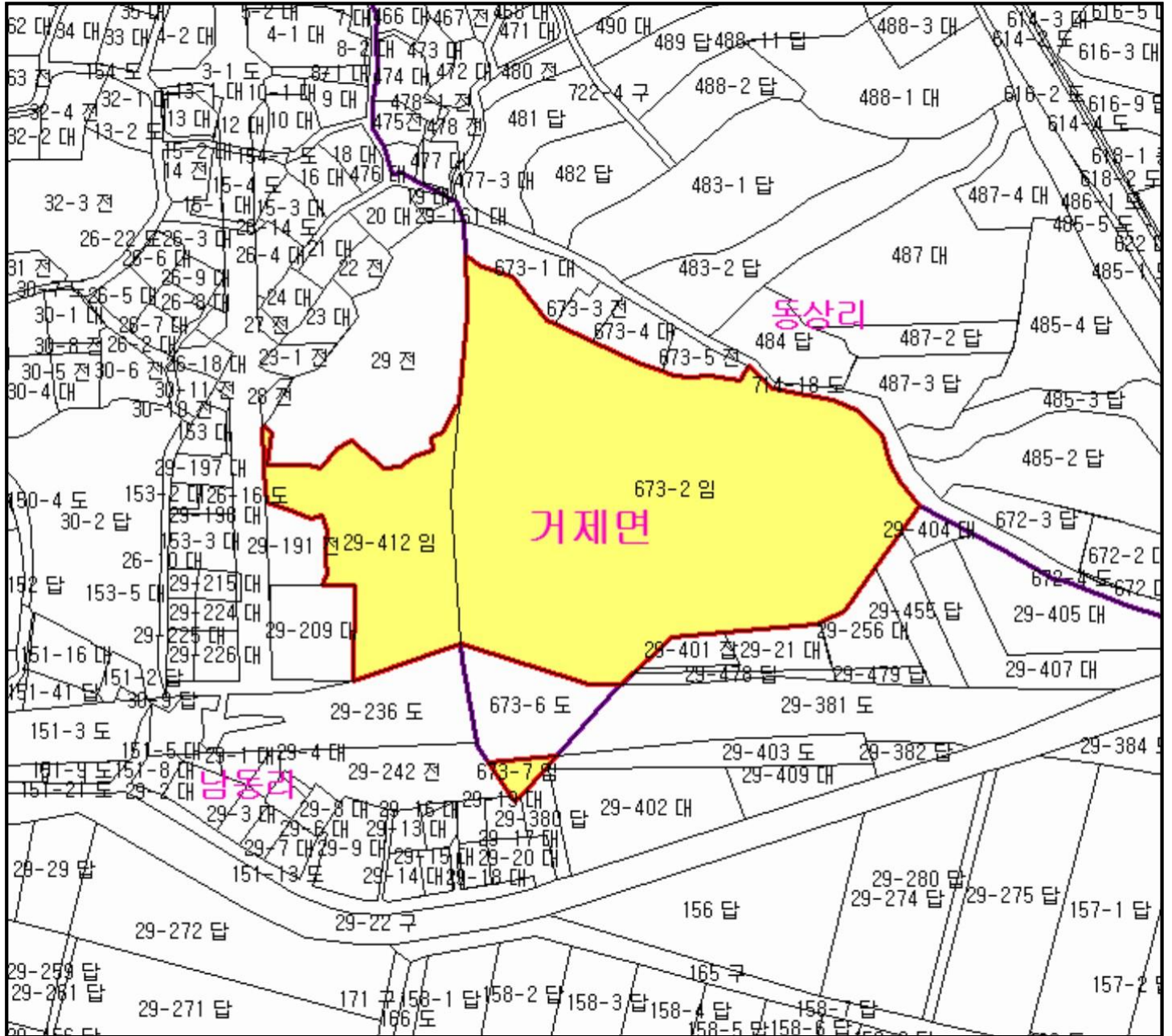








산시정보시스템
 (http://flis.forestland.go.kr)
 산림청 (http://www.forest.go.kr)

산지 구분도

(보전산지 해제 [공익용 ▶ 준보전])

NI52-6-7-064



| 범례 | | | |
|--|-------|---|------|
|  | 공익용산지 |  | 지적선 |
|  | 임업용산지 |  | 행정경계 |
|  | 준보전산지 |  | 대상지역 |

지정권자 : 산림청장
 고시일자 : 2019-07-31
 고시번호 : 산림청 고시 제2019-48호

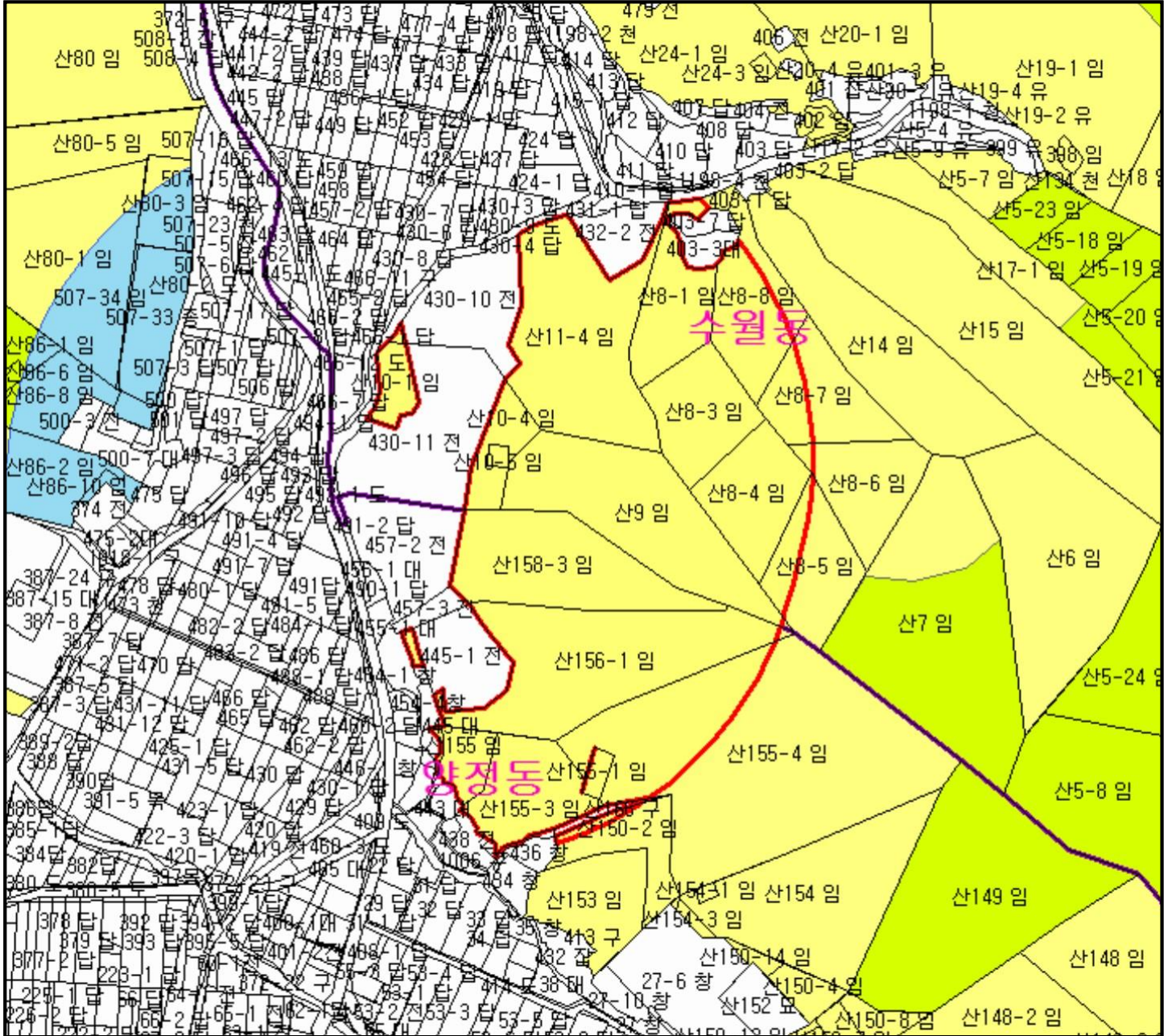
비고 :
 1. 측량의 기준 : 한국측지계
 2. 투영법 : 횡단 메르카토르도법(타원체는 베셀타원체)
 3. 높이의 기준 : 인천만의 평균해면
 4. 본 지도는 지적이 표시된 지형도 또는 지적선을 기준으로 작성하였음
 5. 본 지도는 산림청장의 사전승인없이 복제, 국외반출, 임의개제, 편집을 할 수 없으며, 위반 시 관련법에 따라 처벌 받을 수 있음
 6. 본 지도에 의하여 측량할 수 없음









산 지구 분도

(보전산지 해제 [공익용 ▶ 준보전])

NI52-6-7-057



| 범례 | | | |
|--|-------|---|------|
|  | 공익용산지 |  | 지적선 |
|  | 임업용산지 |  | 행정경계 |
|  | 준보전산지 |  | 대상지역 |

지정권자 : 산림청장
 고시일자 : 2019-07-31
 고시번호 : 산림청 고시 제2019-48호

비고 :
 1. 측량의 기준 : 한국측지계
 2. 투영법 : 횡단 메르카토르도법(타원체는 베셀타원체)
 3. 높이의 기준 : 인천만의 평균해면
 4. 본 지도는 지적이 표시된 지형도 또는 지적선을 기준으로 작성하였음
 5. 본 지도는 산림청장의 사전승인없이 복제, 국외반출, 임의개제, 편집을 할 수 없으며, 위반 시 관련법에 따라 처벌 받을 수 있음
 6. 본 지도에 의하여 측량할 수 없음

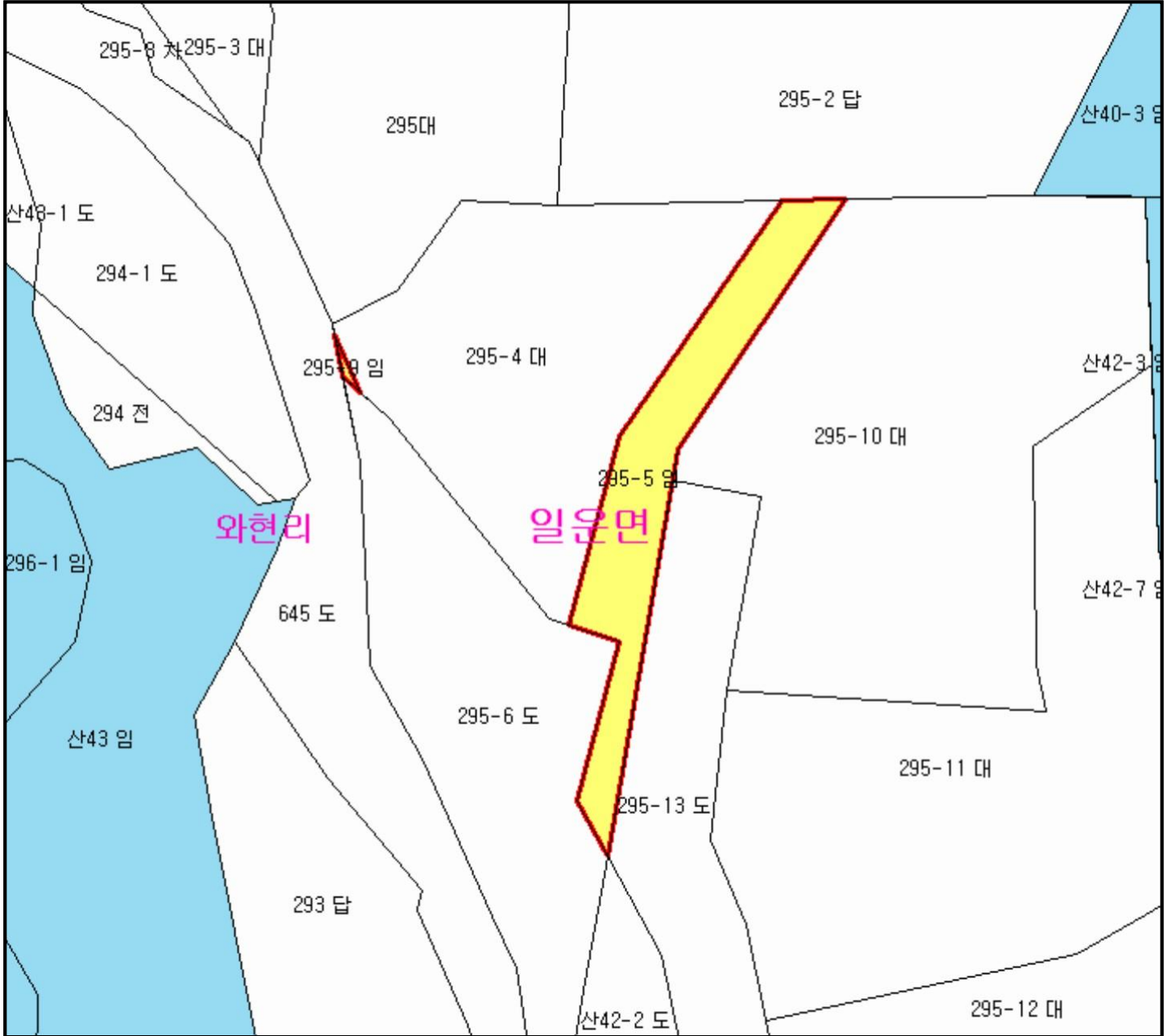


산시정보시스템
 (http://flis.forestland.go.kr)
 산림청 (http://www.forest.go.kr)

산 지구 분 도

(보전산지 해제 [공익용 ▶ 준보전])

NI52-6-7-079



범 례

| | | | |
|--|-------|---|------|
|  | 공익용산지 |  | 지적선 |
|  | 임업용산지 |  | 행정경계 |
|  | 준보전산지 |  | 대상지역 |

지정권자 : 산림청장

고시일자 : 2019-07-31

고시번호 : 산림청 고시 제2019-48호

비고 :

1. 측량의 기준 : 한국측지계
2. 투영법 : 횡단 메르카토르도법(타원체는 베셀타원체)
3. 높이의 기준 : 인천만의 평균해면
4. 본 지도는 지적이 표시된 지형도 또는 지적선을 기준으로 작성하였음
5. 본 지도는 산림청장의 사전승인없이 복제, 국외반출, 임의개재, 편집을 할 수 없으며, 위반 시 관련법에 따라 처벌 받을 수 있음
6. 본 지도에 의하여 측량할 수 없음

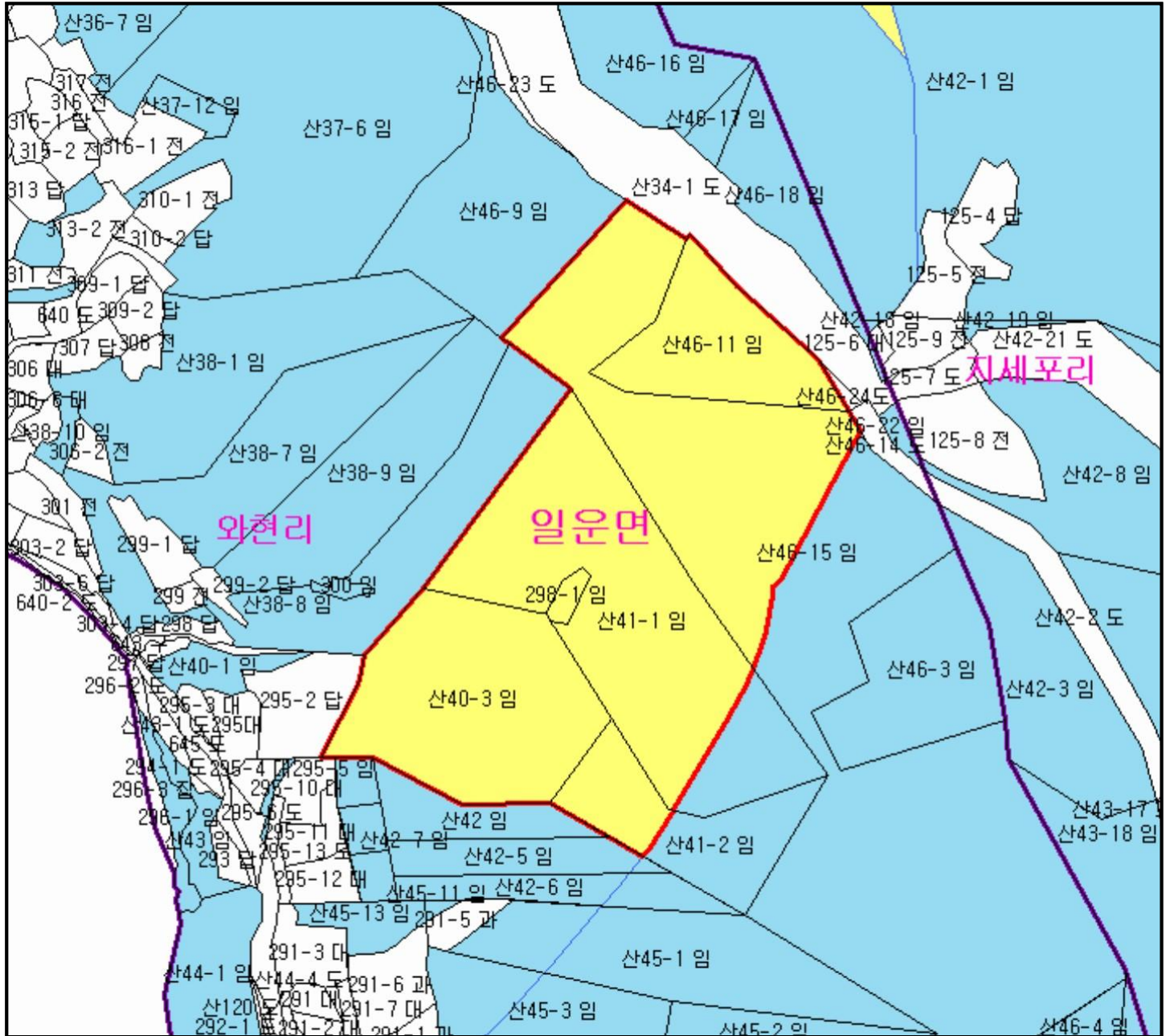


산시정보시스템
(<http://flis.forestland.go.kr>)
산림청 (<http://www.forest.go.kr>)

산 지구 분 도

(보전산지 해제 [공익용 ▶ 준보전])

NI52-6-7-079



범 례

| | | | |
|--|-------|---|------|
|  | 공익용산지 |  | 지적선 |
|  | 임업용산지 |  | 행정경계 |
|  | 준보전산지 |  | 대상지역 |

지정권자 : 산림청장
 고시일자 : 2019-07-31
 고시번호 : 산림청 고시 제2019-48호

비고 :
 1. 측량의 기준 : 한국측지계
 2. 투영법 : 횡단 메르카토르도법(타원체는 베셀타원체)
 3. 높이의 기준 : 인천만의 평균해면
 4. 본 지도는 지적이 표시된 지형도 또는 지적선을 기준으로 작성하였음
 5. 본 지도는 산림청장의 사전승인없이 복제, 국외반출, 임의개재, 편집을 할 수 없으며, 위반 시 관련법에 따라 처벌 받을 수 있음
 6. 본 지도에 의하여 측량할 수 없음

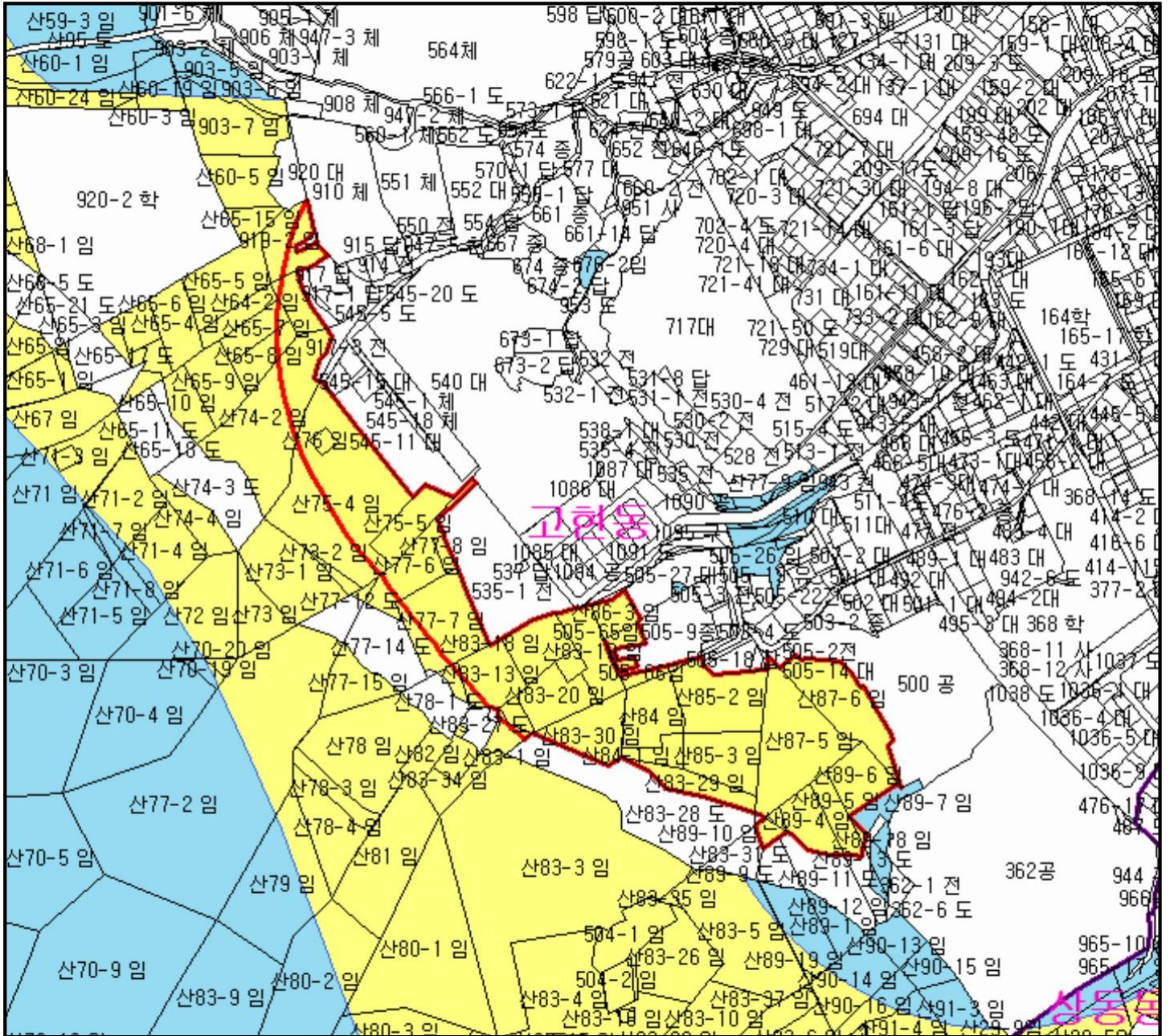


산시정보시스템
 (http://flis.forestland.go.kr)
 산림청 (http://www.forest.go.kr)

산지 구분도

(보전산지 해제 [공익용 ▶ 준보전])

NI52-6-7-055



범례

| | | | |
|--|-------|---|------|
|  | 공익용산지 |  | 지적선 |
|  | 임업용산지 |  | 행정경계 |
|  | 준보전산지 |  | 대상지역 |

지정권자 : 산림청장
 고시일자 : 2019-07-31
 고시번호 : 산림청 고시 제2019-48호

- 비고 :
1. 측량의 기준 : 한국측지계
 2. 투영법 : 횡단 메르카토르도법(타원체는 베셀타원체)
 3. 높이의 기준 : 인천만의 평균해면
 4. 본 지도는 지적이 표시된 지형도 또는 지적선을 기준으로 작성하였음
 5. 본 지도는 산림청장의 사전승인없이 복제, 국외반출, 임의개제, 편집을 할 수 없으며, 위반 시 관련법에 따라 처벌 받을 수 있음
 6. 본 지도에 의하여 측량할 수 없음

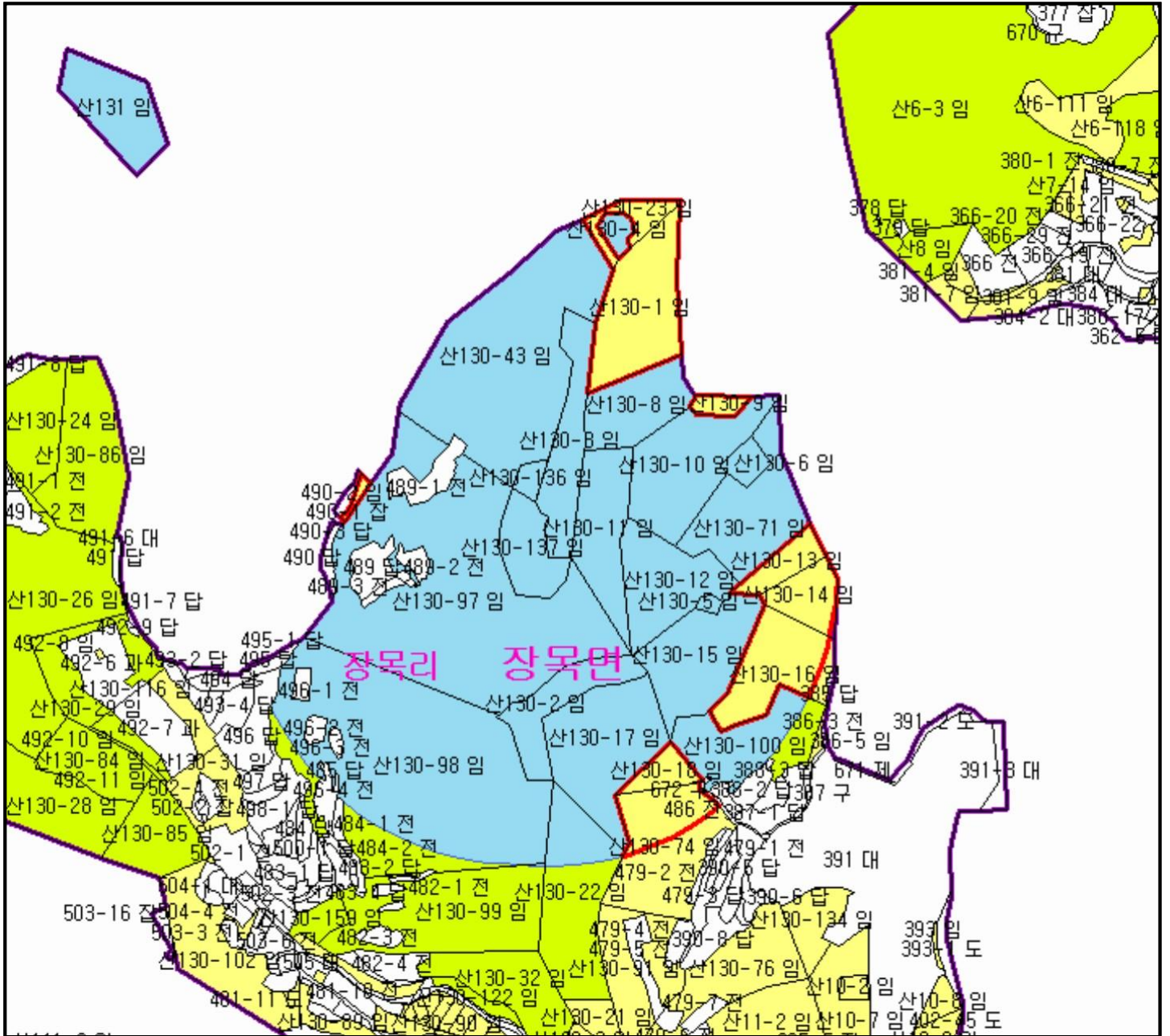


산시정보시스템
<http://flis.forestland.go.kr>
 산림청 <http://www.forest.go.kr>







산지 구분도

(보전산지 해제 [공익용 ▶ 준보전])

NI52-6-7-007



범례

| | | | |
|--|-------|---|------|
|  | 공익용산지 |  | 지적선 |
|  | 임업용산지 |  | 행정경계 |
|  | 준보전산지 |  | 대상지역 |

지정권자 : 산림청장
 고시일자 : 2019-07-31
 고시번호 : 산림청 고시 제2019-48호

비고 :
 1. 측량의 기준 : 한국측지계
 2. 투영법 : 횡단 메르카토르도법(타원체는 베셀타원체)
 3. 높이의 기준 : 인천만의 평균해면
 4. 본 지도는 지적이 표시된 지형도 또는 지적선을 기준으로 작성하였음
 5. 본 지도는 산림청장의 사전승인없이 복제, 국외반출, 임의개제, 편집을 할 수 없으며, 위반 시 관련법에 따라 처벌 받을 수 있음
 6. 본 지도에 의하여 측량할 수 없음

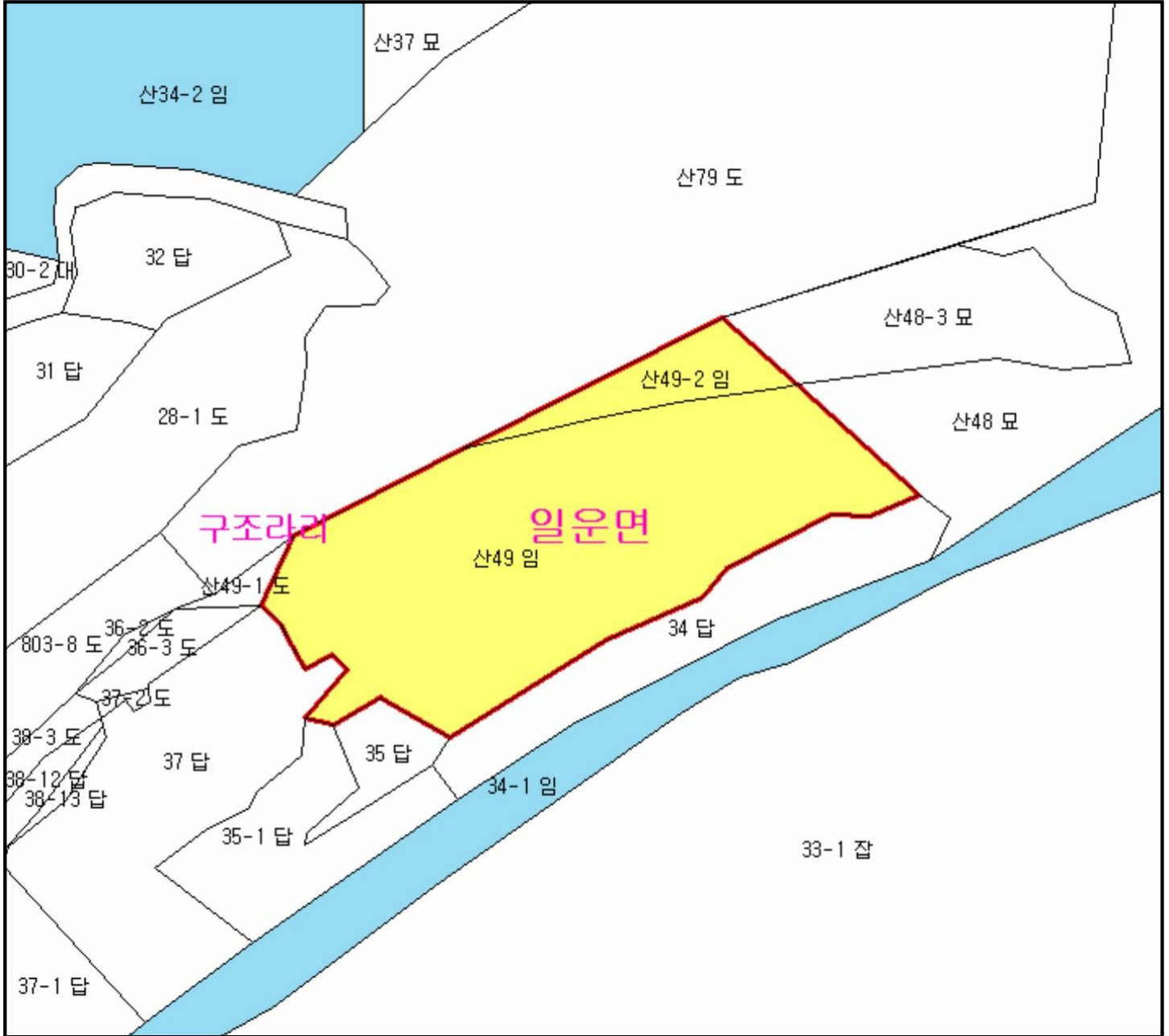


산시정보시스템
 (http://flis.forestland.go.kr)
 산림청 (http://www.forest.go.kr)

산 지구 분도

(보전산지 해제 [공익용 ▶ 준보전])

NI52-6-7-078



| 범례 | |
|----|-------|
| | 공익용산지 |
| | 임업용산지 |
| | 준보전산지 |
| | 지적선 |
| | 행정경계 |
| | 대상지역 |

지정권자 : 산림청장
 고시일자 : 2019-07-31
 고시번호 : 산림청 고시 제2019-48호

- 비고 :
1. 측량의 기준 : 한국측지계
 2. 투영법 : 횡단 메르카토르도법(타원체는 베셀타원체)
 3. 높이의 기준 : 인천만의 평균해면
 4. 본 지도는 지적이 표시된 지형도 또는 지적선을 기준으로 작성하였음
 5. 본 지도는 산림청장의 사전승인없이 복제, 국외반출, 임의개제, 편집을 할 수 없으며, 위반 시 관련법에 따라 처벌 받을 수 있음
 6. 본 지도에 의하여 측량할 수 없음

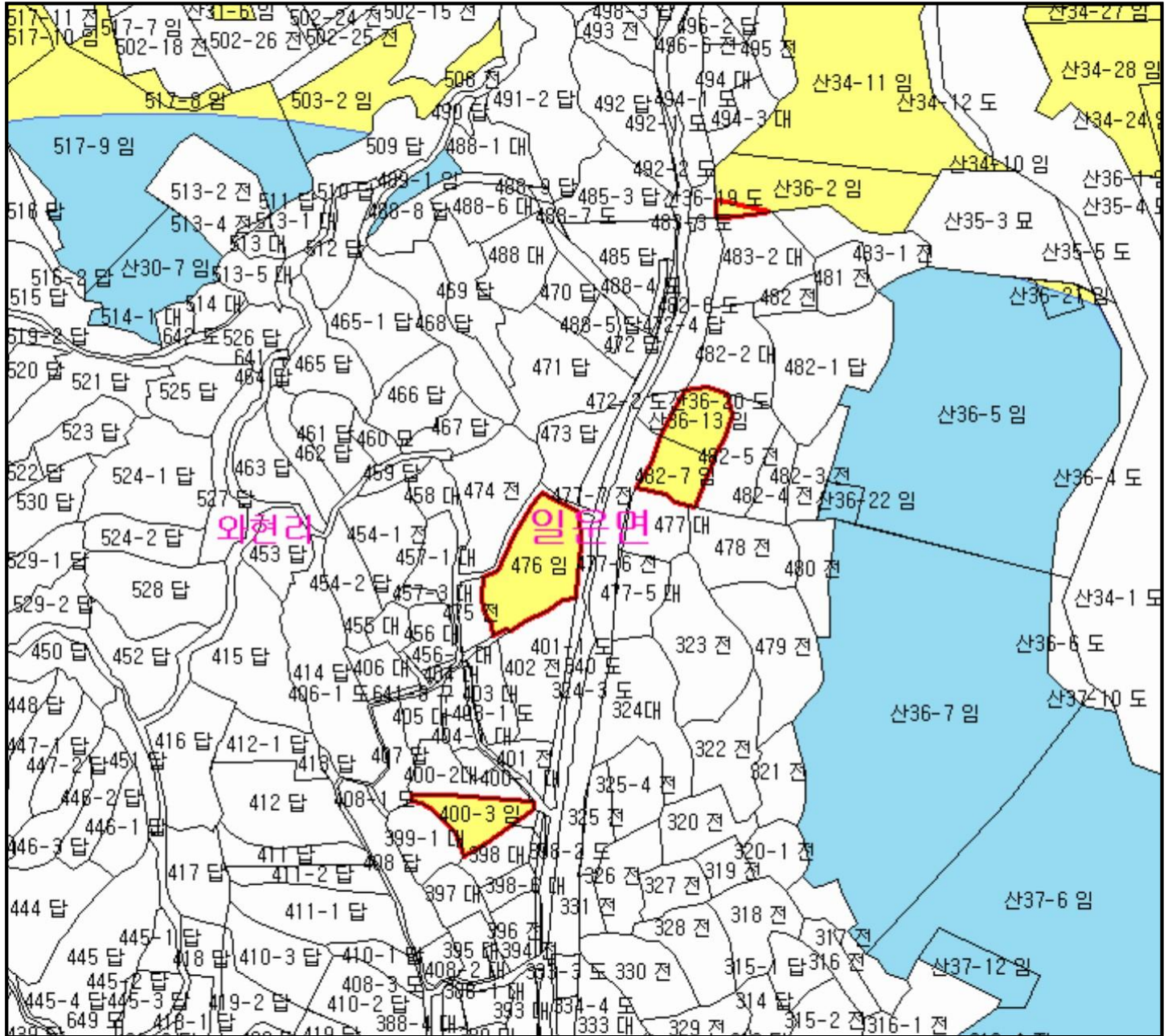








산시정보시스템
 (<http://flis.forestland.go.kr>)
 산림청 (<http://www.forest.go.kr>)

산지 구분도

(보전산지 해제 [공익용 ▶ 준보전])

NI52-6-7-079



| 범례 | | | |
|--|-------|---|------|
|  | 공익용산지 |  | 지적선 |
|  | 임업용산지 |  | 행정경계 |
|  | 준보전산지 |  | 대상지역 |

지정권자 : 산림청장
 고시일자 : 2019-07-31
 고시번호 : 산림청 고시 제2019-48호

비고 :
 1. 측량의 기준 : 한국측지계
 2. 투영법 : 횡단 메르카토르도법(타원체는 베셀타원체)
 3. 높이의 기준 : 인천만의 평균해면
 4. 본 지도는 지적이 표시된 지형도 또는 지적선을 기준으로 작성하였음
 5. 본 지도는 산림청장의 사전승인없이 복제, 국외반출, 임의개제, 편집을 할 수 없으며, 위반 시 관련법에 따라 처벌 받을 수 있음
 6. 본 지도에 의하여 측량할 수 없음

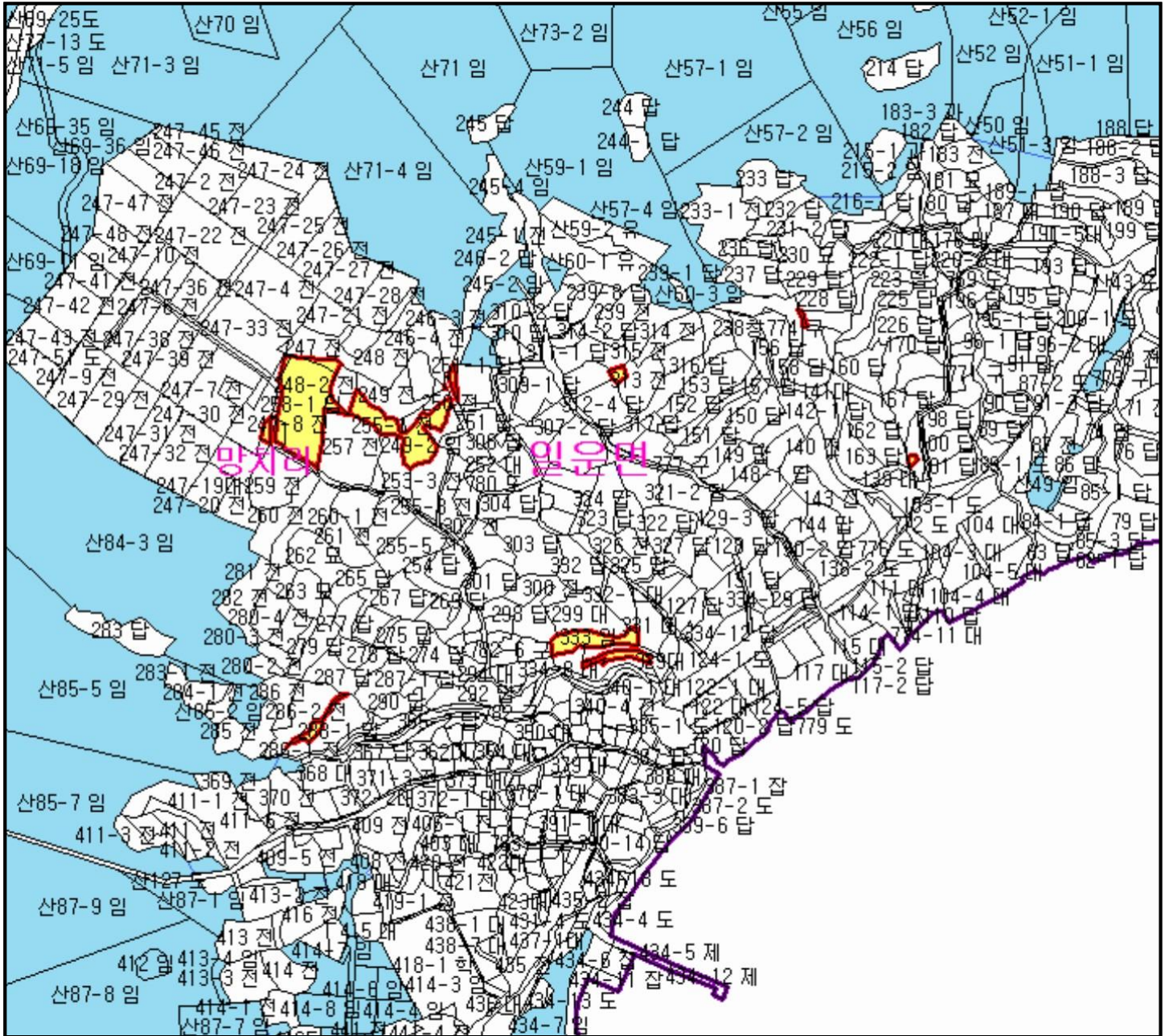


산시정보시스템
 (http://flis.forestland.go.kr)
 산림청 (http://www.forest.go.kr)

산지 구분도

(보전산지 해제 [공익용 ▶ 준보전])

NI52-6-7-077



범례

| | | | |
|--|-------|---|------|
|  | 공익용산지 |  | 지적선 |
|  | 임업용산지 |  | 행정경계 |
|  | 준보전산지 |  | 대상지역 |

지정권자 : 산림청장

고시일자 : 2019-07-31

고시번호 : 산림청 고시 제2019-48호

비고 :

1. 측량의 기준 : 한국측지계
2. 투영법 : 횡단 메르카토르도법(타원체는 베셀타원체)
3. 높이의 기준 : 인천만의 평균해면
4. 본 지도는 지적이 표시된 지형도 또는 지적선을 기준으로 작성하였음
5. 본 지도는 산림청장의 사전승인없이 복제, 국외반출, 임의개제, 편집을 할 수 없으며, 위반 시 관련법에 따라 처벌 받을 수 있음
6. 본 지도에 의하여 측량할 수 없음



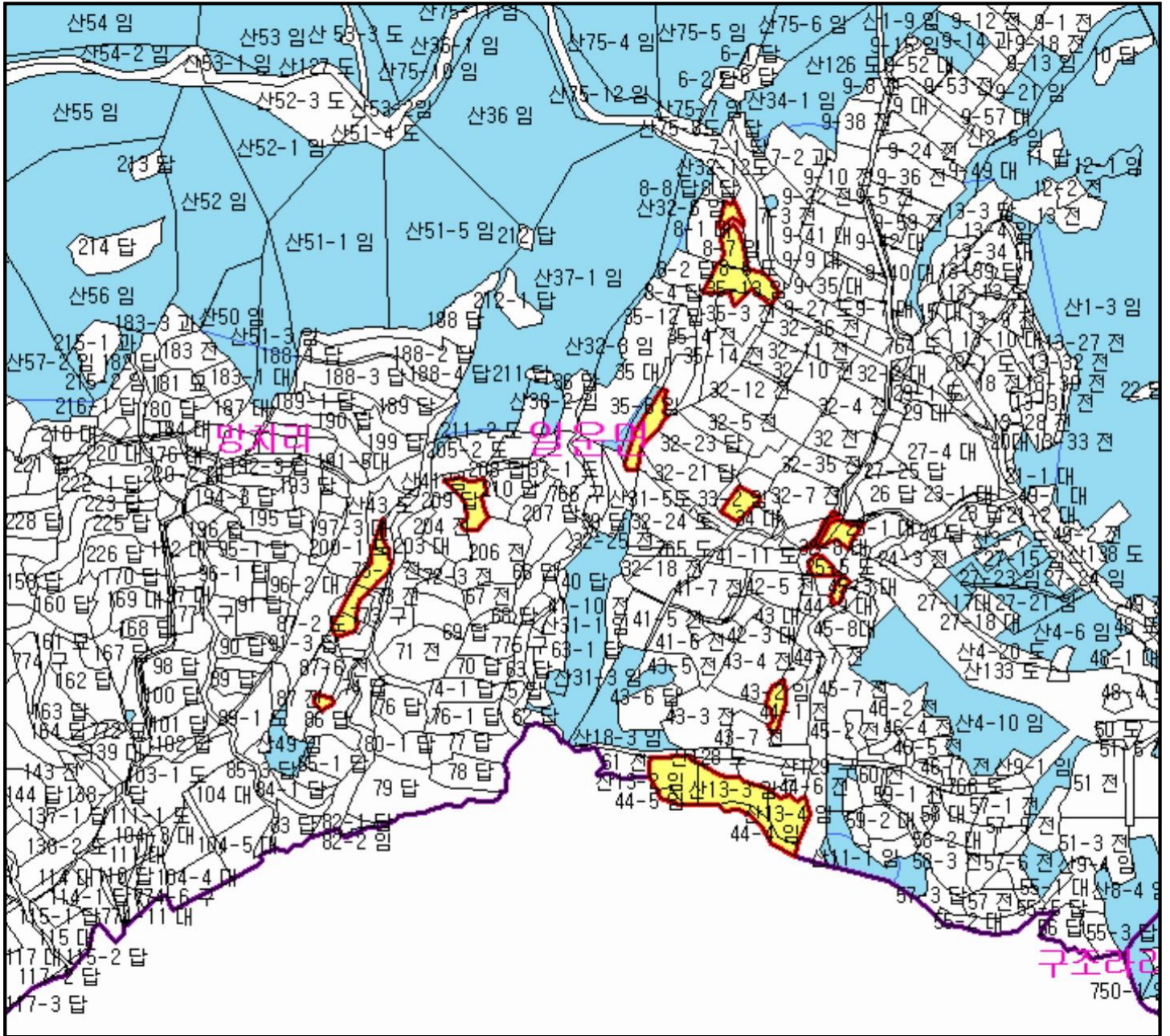
산시정보시스템
(<http://flis.forestland.go.kr>)
산림청 (<http://www.forest.go.kr>)

경상남도 거제시 일운면 망치리 일원

산지 구분도

(보전산지 해제 [공익용 ▶ 준보전])

NI52-6-7-078



범례

| | | | |
|--|-------|---|------|
|  | 공익용산지 |  | 지적선 |
|  | 임업용산지 |  | 행정경계 |
|  | 준보전산지 |  | 대상지역 |

지정권자 : 산림청장
 고시일자 : 2019-07-31
 고시번호 : 산림청 고시 제2019-48호

비고 :
 1. 측량의 기준 : 한국측지계
 2. 투영법 : 횡단 메르카토르도법(타원체는 베셀타원체)
 3. 높이의 기준 : 인천만의 평균해면
 4. 본 지도는 지적이 표시된 지형도 또는 지적선을 기준으로 작성하였음
 5. 본 지도는 산림청장의 사전승인없이 복제, 국외반출, 임의개제, 편집을 할 수 없으며, 위반 시 관련법에 따라 처벌 받을 수 있음
 6. 본 지도에 의하여 측량할 수 없음

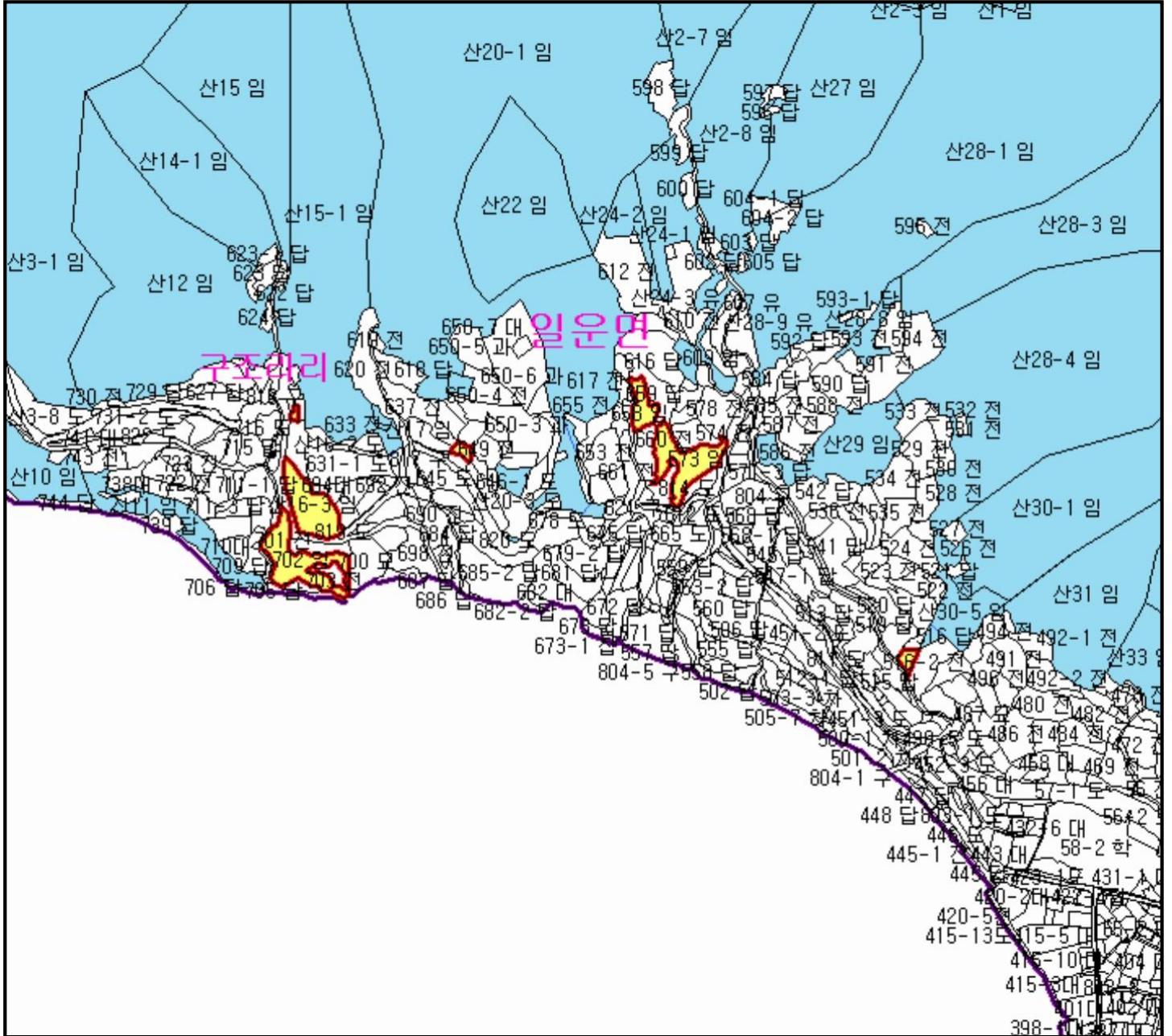


산시정보시스템
<http://flis.forestland.go.kr>
 산림청 <http://www.forest.go.kr>

산 지구 분도

(보전산지 해제 [공익용 ▶ 준보전])

NI52-6-7-078



범례

| | | | |
|--|-------|---|------|
|  | 공익용산지 |  | 지적선 |
|  | 임업용산지 |  | 행정경계 |
|  | 준보전산지 |  | 대상지역 |

지정권자 : 산림청장
 고시일자 : 2019-07-31
 고시번호 : 산림청 고시 제2019-48호

- 비고 :
1. 측량의 기준 : 한국측지계
 2. 투영법 : 횡단 메르카토르도법(타원체는 베셀타원체)
 3. 높이의 기준 : 인천만의 평균해면
 4. 본 지도는 지적이 표시된 지형도 또는 지적선을 기준으로 작성하였음
 5. 본 지도는 산림청장의 사전승인없이 복제, 국외반출, 임의개제, 편집을 할 수 없으며, 위반 시 관련법에 따라 처벌 받을 수 있음
 6. 본 지도에 의하여 측량할 수 없음

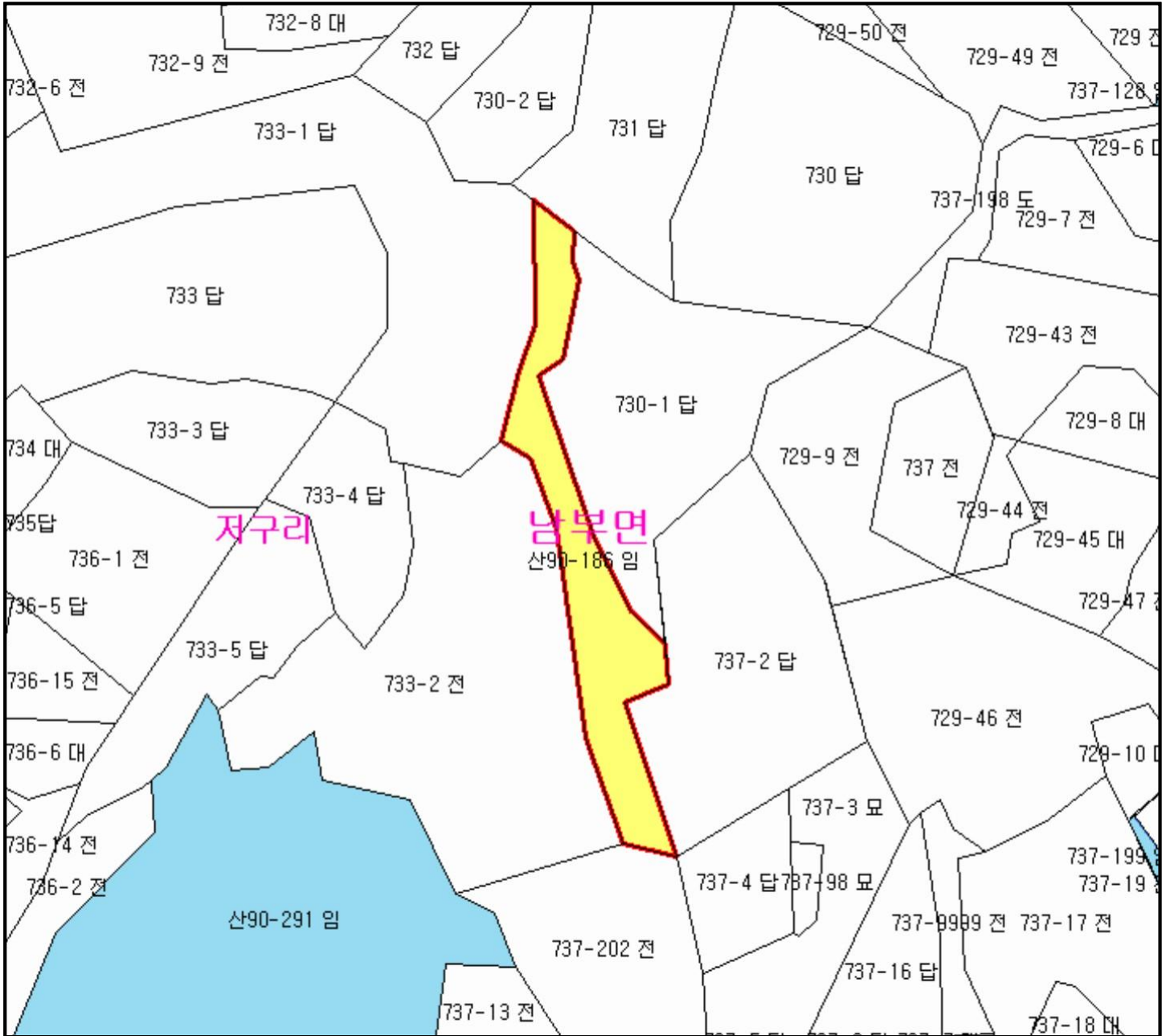


산시정보시스템
 (http://flis.forestland.go.kr)
 산림청 (http://www.forest.go.kr)

산 지 구 분 도

(보전산지 해제 [공익용 ▶ 준보전])

NI52-6-14-014



범 례

| | | | |
|--|-------|---|------|
|  | 공익용산지 |  | 지적선 |
|  | 임업용산지 |  | 행정경계 |
|  | 준보전산지 |  | 대상지역 |

지정권자 : 산림청장
 고시일자 : 2019-07-31
 고시번호 : 산림청 고시 제2019-48호

- 비고 :
1. 측량의 기준 : 한국측지계
 2. 투영법 : 횡단 메르카토르도법(타원체는 베셀타원체)
 3. 높이의 기준 : 인천만의 평균해면
 4. 본 지도는 지적이 표시된 지형도 또는 지적선을 기준으로 작성하였음
 5. 본 지도는 산림청장의 사전승인없이 복제, 국외반출, 임의개재, 편집을 할 수 없으며, 위반 시 관련법에 따라 처벌 받을 수 있음
 6. 본 지도에 의하여 측량할 수 없음

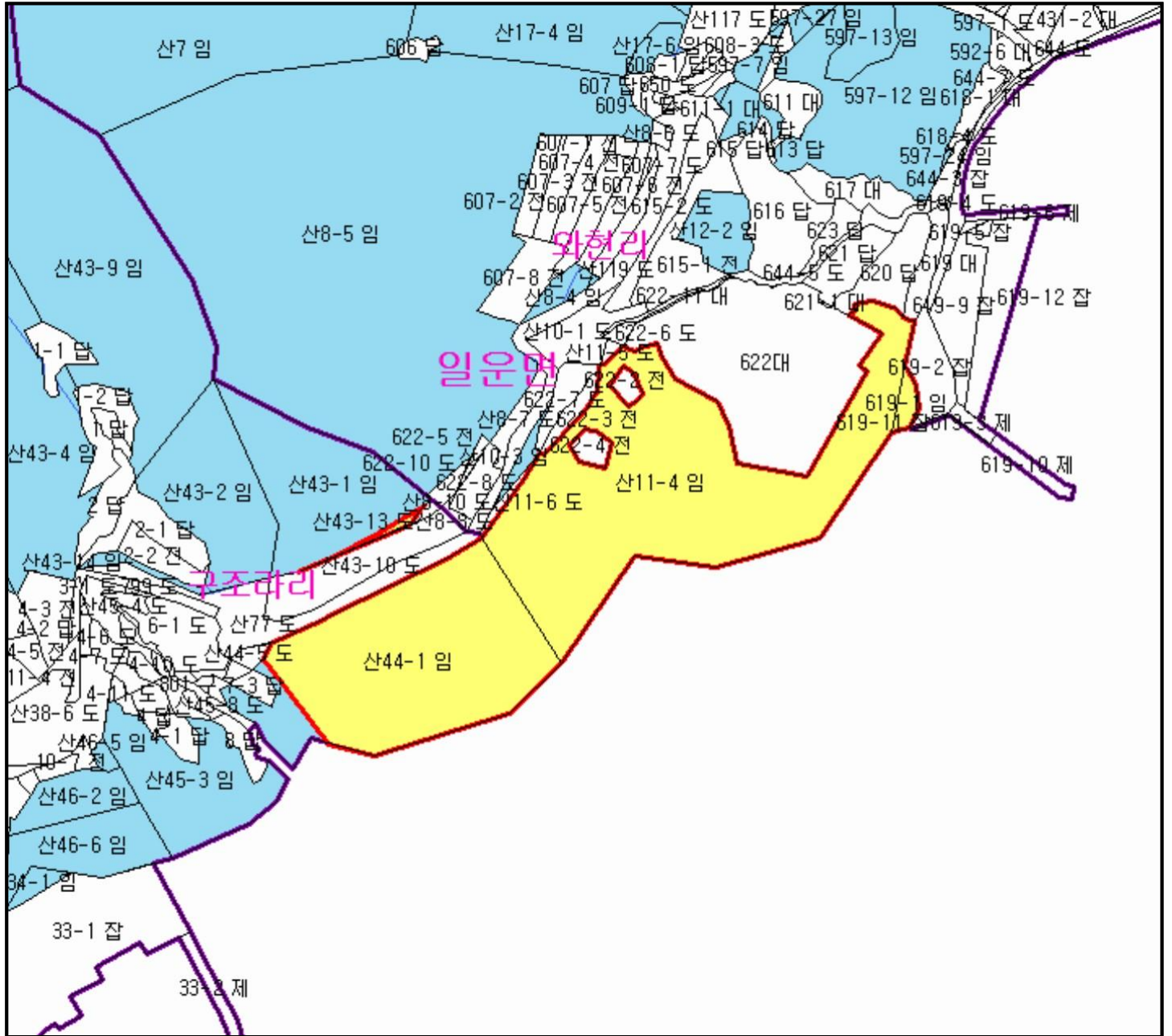


산시정보시스템
 (http://flis.forestland.go.kr)
 산림청 (http://www.forest.go.kr)

산 지구 분도

(보전산지 해제 [공익용 ▶ 준보전])

NI52-6-7-079



범례

| | | | |
|--|-------|---|------|
|  | 공익용산지 |  | 지적선 |
|  | 임업용산지 |  | 행정경계 |
|  | 준보전산지 |  | 대상지역 |

지정권자 : 산림청장
고시일자 : 2019-07-31
고시번호 : 산림청 고시 제2019-48호

비고 :
1. 측량의 기준 : 한국측지계
2. 투영법 : 횡단 메르카토르도법(타원체는 베셀타원체)
3. 높이의 기준 : 인천만의 평균해면
4. 본 지도는 지적이 표시된 지형도 또는 지적선을 기준으로 작성하였음
5. 본 지도는 산림청장의 사전승인없이 복제, 국외반출, 임의개제, 편집을 할 수 없으며, 위반 시 관련법에 따라 처벌 받을 수 있음
6. 본 지도에 의하여 측량할 수 없음

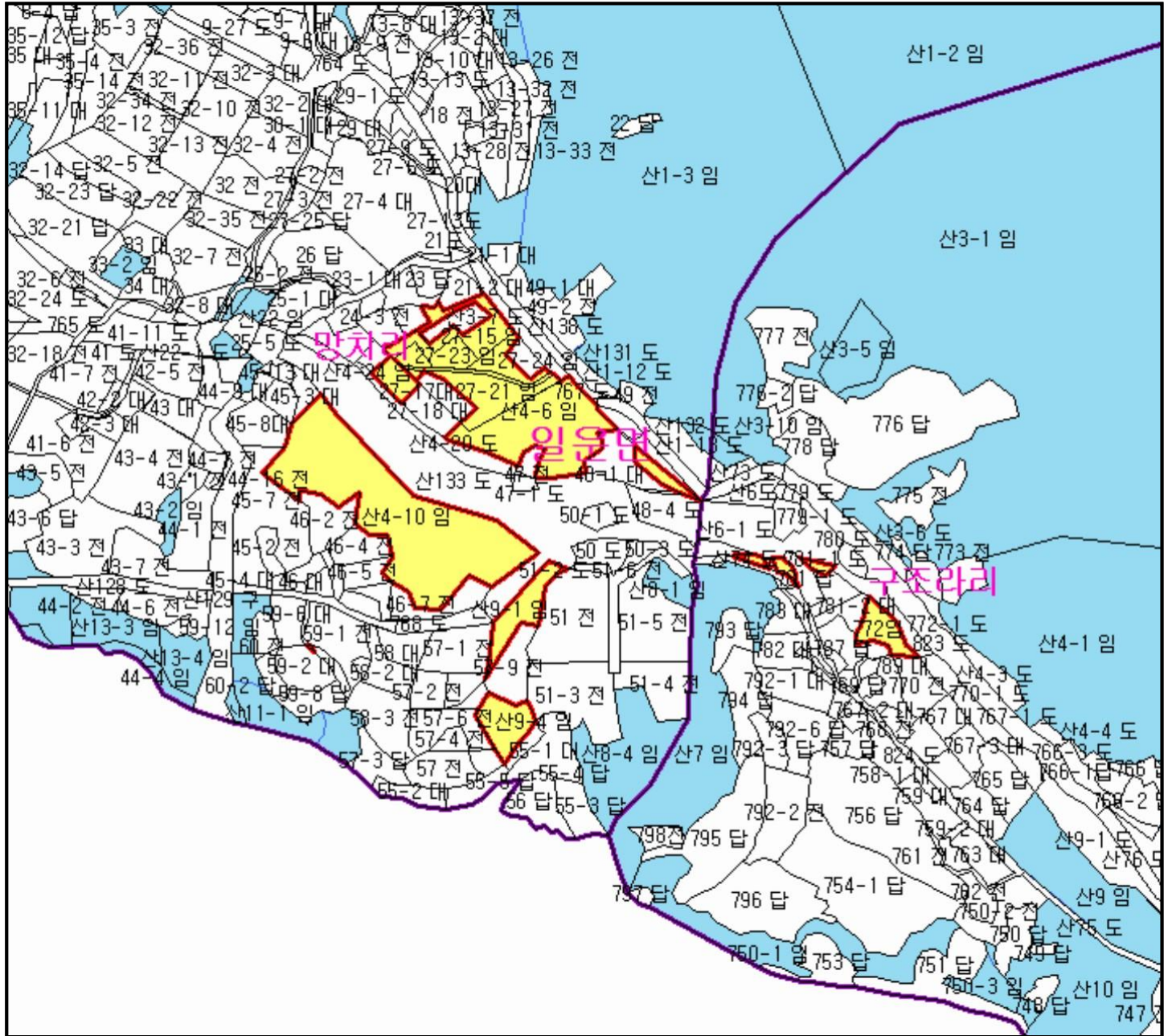


산시정보시스템
(<http://flis.forestland.go.kr>)
산림청 (<http://www.forest.go.kr>)

산지 구분도

(보전산지 해제 [공익용 ▶ 준보전])

NI52-6-7-078



범례

| | | | |
|--|-------|---|------|
|  | 공익용산지 |  | 지적선 |
|  | 임업용산지 |  | 행정경계 |
|  | 준보전산지 |  | 대상지역 |

지정권자 : 산림청장
 고시일자 : 2019-07-31
 고시번호 : 산림청 고시 제2019-48호

비고 :
 1. 측량의 기준 : 한국측지계
 2. 투영법 : 횡단 메르카토르도법(타원체는 베셀타원체)
 3. 높이의 기준 : 인천만의 평균해면
 4. 본 지도는 지적이 표시된 지형도 또는 지적선을 기준으로 작성하였음
 5. 본 지도는 산림청장의 사전승인없이 복제, 국외반출, 임의개제, 편집을 할 수 없으며, 위반 시 관련법에 따라 처벌 받을 수 있음
 6. 본 지도에 의하여 측량할 수 없음

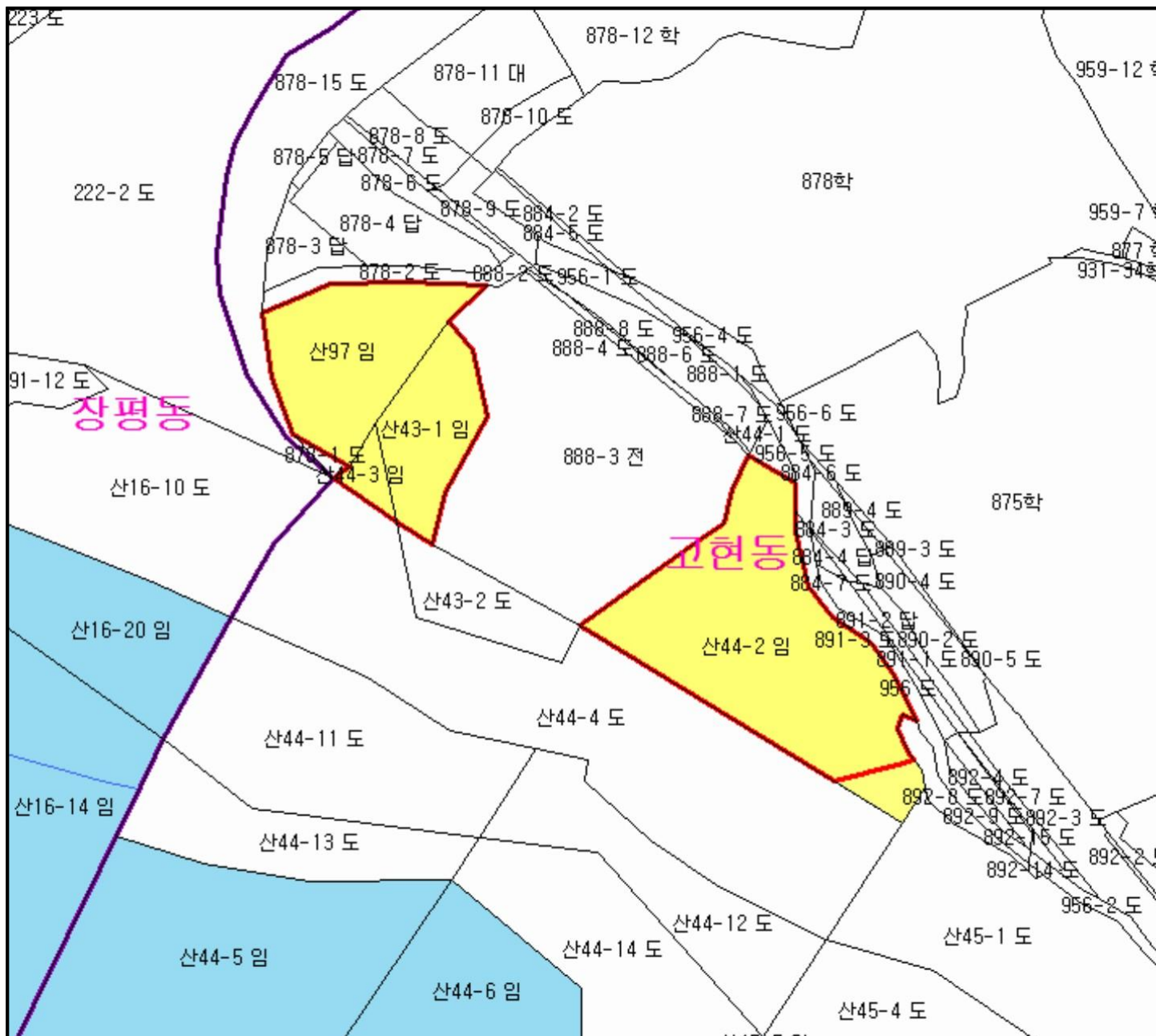


산시정보시스템
 (http://flis.forestland.go.kr)
 산림청 (http://www.forest.go.kr)

산 지구 분도

(보전산지 해제 [공익용 ▶ 준보전])

NI52-6-7-045



범례

- | | | | |
|--|-------|--|------|
| | 공익용산지 | | 지적선 |
| | 임업용산지 | | 행정경계 |
| | 준보전산지 | | 대상지역 |

지정권자 : 산림청장
 고시일자 : 2019-07-31
 고시번호 : 산림청 고시 제2019-48호

비고 :
 1. 측량의 기준 : 한국측지계
 2. 투영법 : 횡단 메르카토르도법(타원체는 베셀타원체)
 3. 높이의 기준 : 인천만의 평균해면
 4. 본 지도는 지적이 표시된 지형도 또는 지적선을 기준으로 작성하였음
 5. 본 지도는 산림청장의 사전승인없이 복제, 국외반출, 임의개제, 편집을 할 수 없으며, 위반 시 관련법에 따라 처벌 받을 수 있음
 6. 본 지도에 의하여 측량할 수 없음

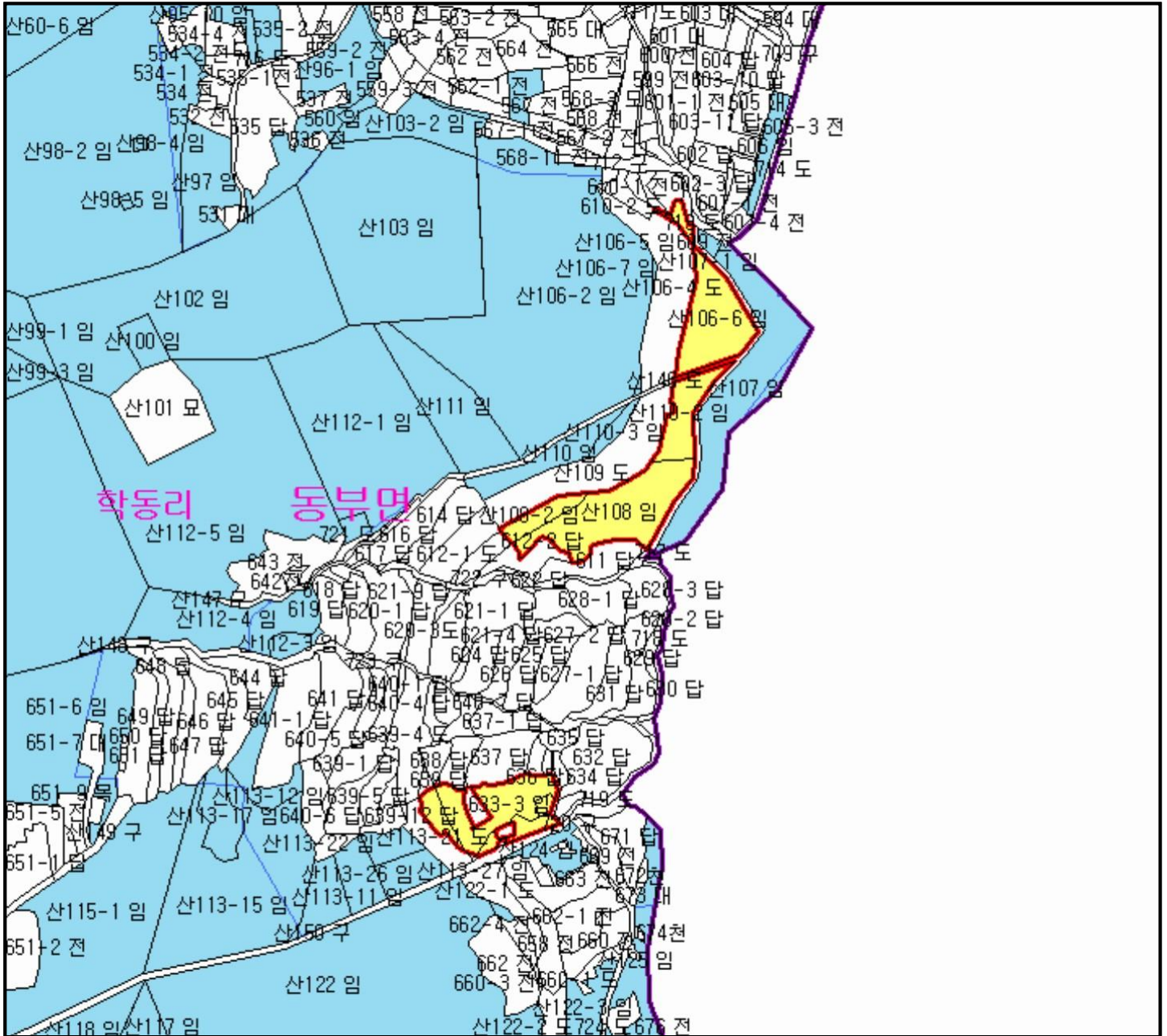


산시정보시스템
<http://flis.forestland.go.kr>
 산림청 <http://www.forest.go.kr>

산지 구분도

(보전산지 해제 [공익용 ▶ 준보전])

NI52-6-7-096



범례

| | | | |
|--|-------|---|------|
|  | 공익용산지 |  | 지적선 |
|  | 임업용산지 |  | 행정경계 |
|  | 준보전산지 |  | 대상지역 |

지정권자 : 산림청장
 고시일자 : 2019-07-31
 고시번호 : 산림청 고시 제2019-48호

- 비고 :
1. 측량의 기준 : 한국측지계
 2. 투영법 : 횡단 메르카토르도법(타원체는 베셀타원체)
 3. 높이의 기준 : 인천만의 평균해면
 4. 본 지도는 지적이 표시된 지형도 또는 지적선을 기준으로 작성하였음
 5. 본 지도는 산림청장의 사전승인없이 복제, 국외반출, 임의개제, 편집을 할 수 없으며, 위반 시 관련법에 따라 처벌 받을 수 있음
 6. 본 지도에 의하여 측량할 수 없음

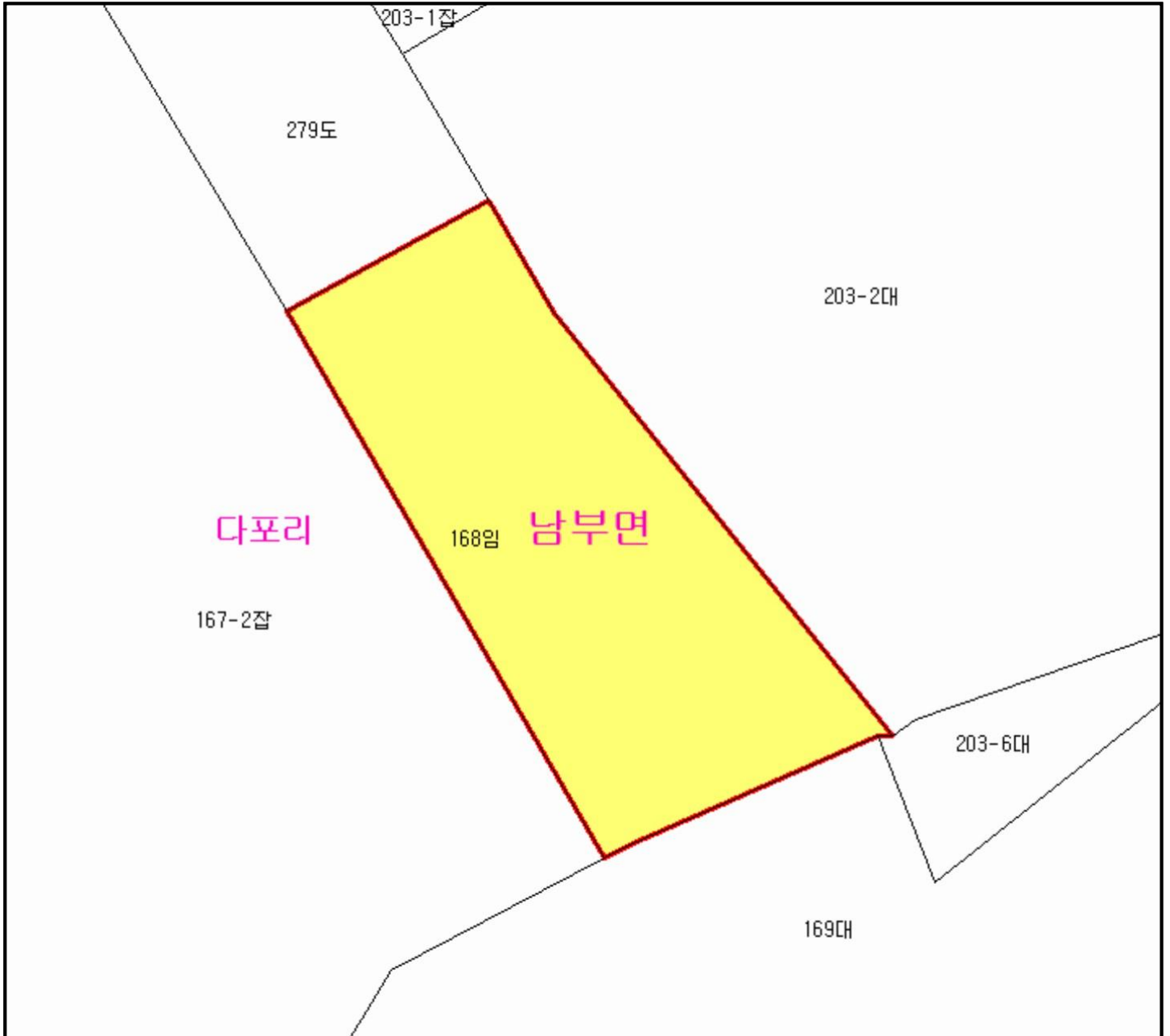


산시정보시스템
 (http://flis.forestland.go.kr)
 산림청 (http://www.forest.go.kr)

산 지 구 분 도

(보전산지 해제 [공익용 ▶ 준보전])

NI52-6-14-006



범 례

| | | | |
|--|-------|---|------|
|  | 공익용산지 |  | 지적선 |
|  | 임업용산지 |  | 행정경계 |
|  | 준보전산지 |  | 대상지역 |

지정권자 : 산림청장

고시일자 : 2019-07-31

고시번호 : 산림청 고시 제2019-48호

비고 :

1. 측량의 기준 : 한국측지계
2. 투영법 : 횡단 메르카토르도법(타원체는 베셀타원체)
3. 높이의 기준 : 인천만의 평균해면
4. 본 지도는 지적이 표시된 지형도 또는 지적선을 기준으로 작성하였음
5. 본 지도는 산림청장의 사전승인없이 복제, 국외반출, 임의개재, 편집을 할 수 없으며, 위반 시 관련법에 따라 처벌 받을 수 있음
6. 본 지도에 의하여 측량할 수 없음



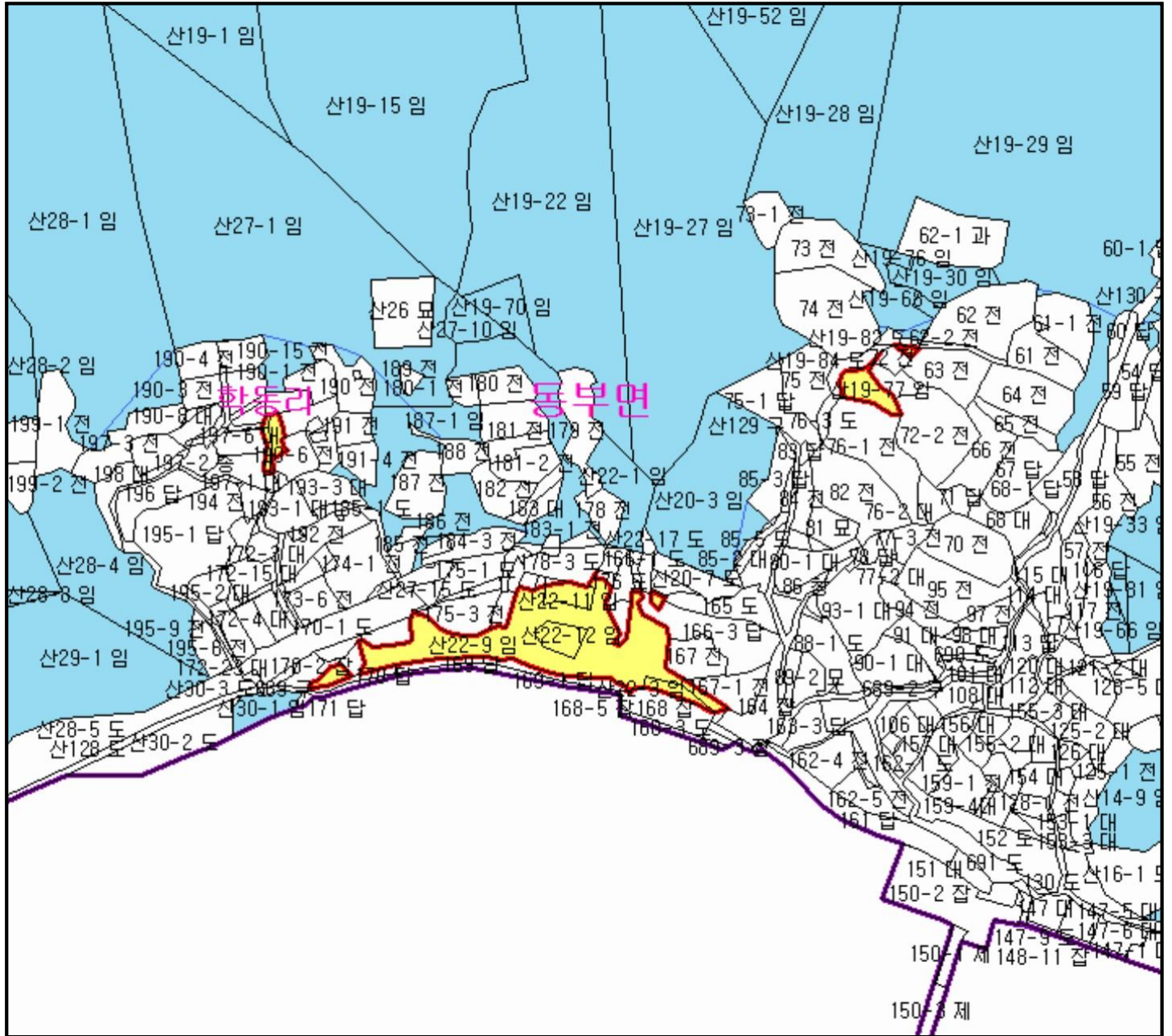
산시정보시스템
(<http://flis.forestland.go.kr>)
산림청 (<http://www.forest.go.kr>)

경상남도 거제시 남부면 다포리 일원

산지 구분도

(보전산지 해제 [공익용 ▶ 준보전])

NI52-6-7-086



범례

- 공익용산지
- 임업용산지
- 준보전산지
- 지적선
- 행정경계
- 대상지역

지정권자 : 산림청장
 고시일자 : 2019-07-31
 고시번호 : 산림청 고시 제2019-48호

비고 :
 1. 측량의 기준 : 한국측지계
 2. 투영법 : 횡단 메르카토르도법(타원체는 베셀타원체)
 3. 높이의 기준 : 인천만의 평균해면
 4. 본 지도는 지적이 표시된 지형도 또는 지적선을 기준으로 작성하였음
 5. 본 지도는 산림청장의 사전승인없이 복제, 국외반출, 임의개재, 편집을 할 수 없으며, 위반 시 관련법에 따라 처벌 받을 수 있음
 6. 본 지도에 의하여 측량할 수 없음



 산림청

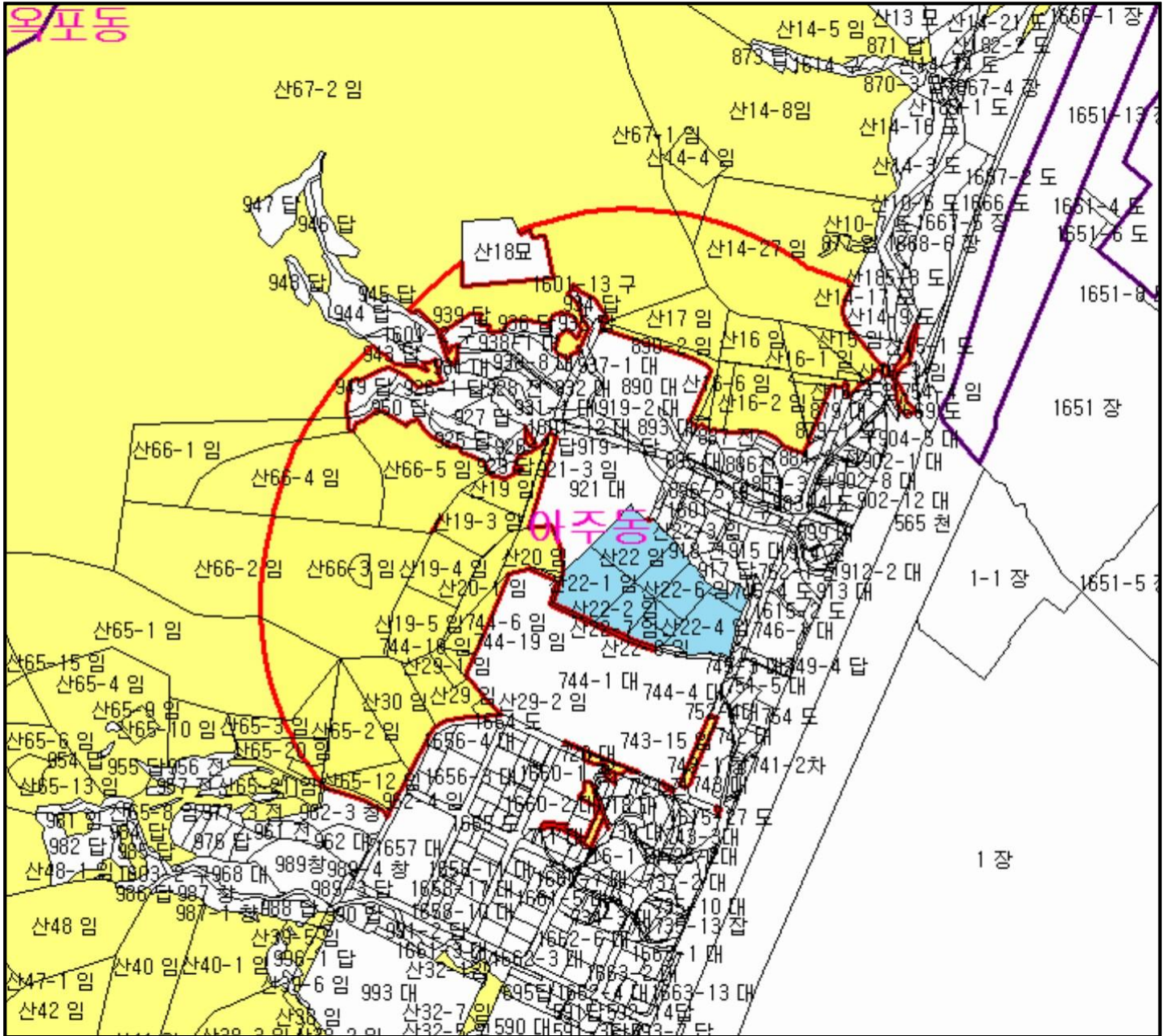
산시정보시스템
 (http://flis.forestland.go.kr)
 산림청 (http://www.forest.go.kr)

경상남도 거제시 동부면 학동리 일원

산지 구분도

(보전산지 해제 [공익용 ▶ 준보전])

NI52-6-7-058



범례

| | | | |
|--|-------|---|------|
|  | 공익용산지 |  | 지적선 |
|  | 임업용산지 |  | 행정경계 |
|  | 준보전산지 |  | 대상지역 |

지정권자 : 산림청장

고시일자 : 2019-07-31

고시번호 : 산림청 고시 제2019-48호

비고 :

1. 측량의 기준 : 한국측지계
2. 투영법 : 횡단 메르카토르도법(타원체는 베셀타원체)
3. 높이의 기준 : 인천만의 평균해면
4. 본 지도는 지적이 표시된 지형도 또는 지적선을 기준으로 작성하였음
5. 본 지도는 산림청장의 사전승인없이 복제, 국외반출, 임의개제, 편집을 할 수 없으며, 위반 시 관련법에 따라 처벌 받을 수 있음
6. 본 지도에 의하여 측량할 수 없음

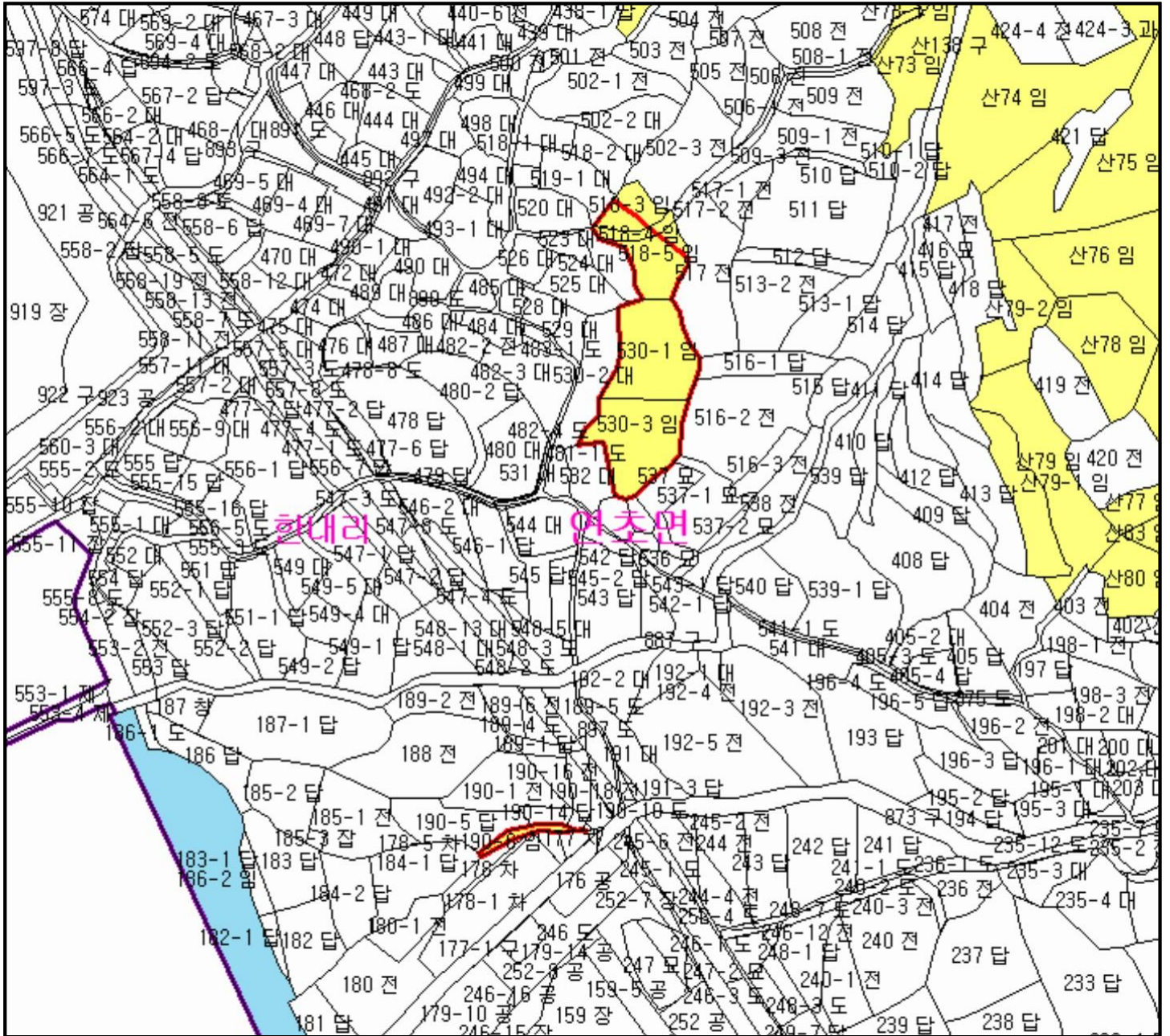








산시정보시스템
(<http://flis.forestland.go.kr>)
산림청 (<http://www.forest.go.kr>)

산지 구분도

(보전산지 해제 [공익용 ▶ 준보전])

NI52-6-7-025



| 범례 | |
|---|-------|
|  | 공익용산지 |
|  | 임업용산지 |
|  | 준보전산지 |
|  | 지적선 |
|  | 행정경계 |
|  | 대상지역 |

지정권자 : 산림청장
 고시일자 : 2019-07-31
 고시번호 : 산림청 고시 제2019-48호

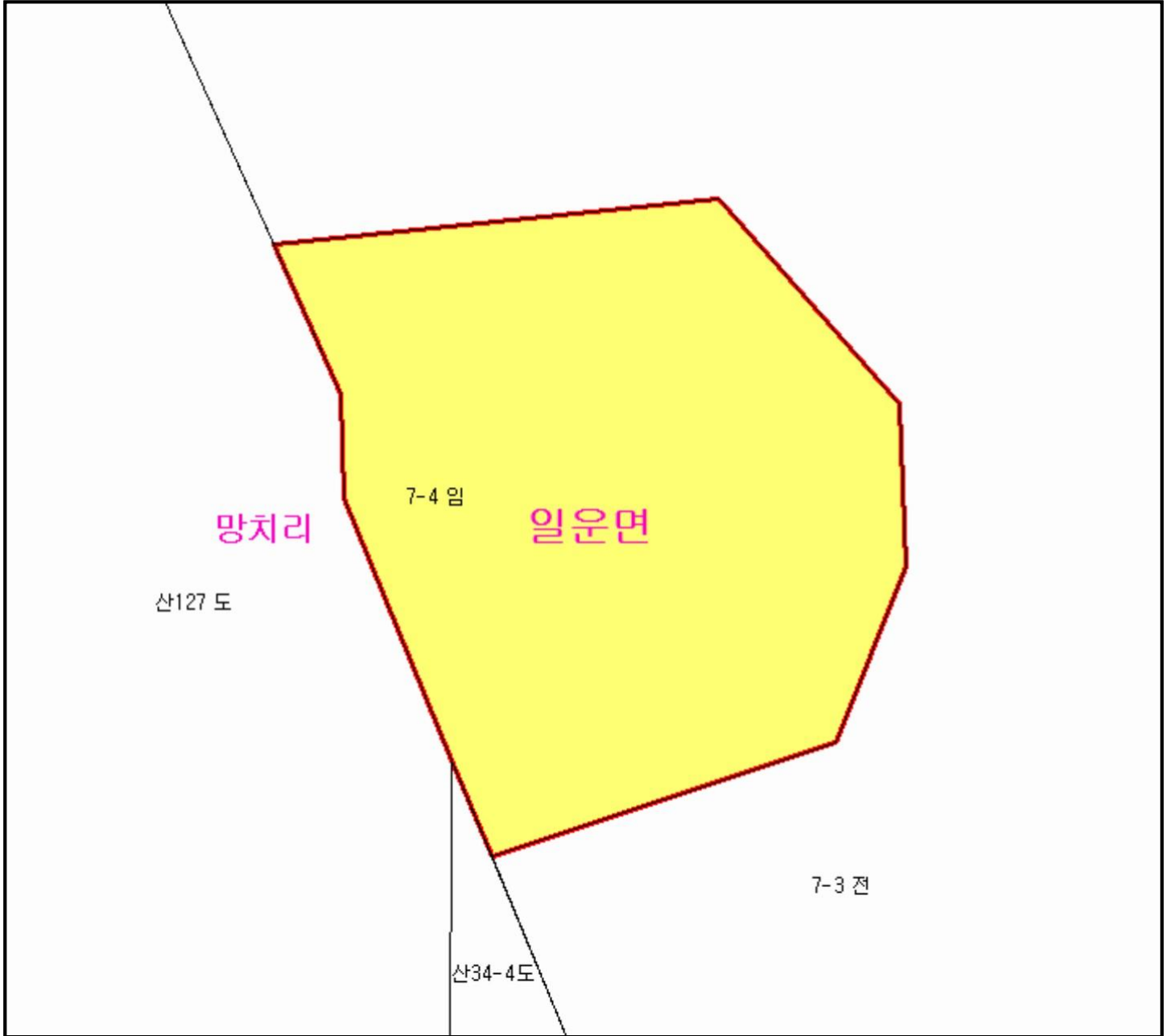
비고 :
 1. 측량의 기준 : 한국측지계
 2. 투영법 : 횡단 메르카토르도법(타원체는 베셀타원체)
 3. 높이의 기준 : 인천만의 평균해면
 4. 본 지도는 지적이 표시된 지형도 또는 지적선을 기준으로 작성하였음
 5. 본 지도는 산림청장의 사전승인없이 복제, 국외반출, 임의개제, 편집을 할 수 없으며, 위반 시 관련법에 따라 처벌 받을 수 있음
 6. 본 지도에 의하여 측량할 수 없음



산 지 구 분 도

(보전산지 해제 [공익용 ▶ 준보전])

NI52-6-7-078



범 례

| | |
|--|--|
|  공익용산지 |  지적선 |
|  임업용산지 |  행정경계 |
|  준보전산지 |  대상지역 |

지정권자 : 산림청장
고시일자 : 2019-07-31
고시번호 : 산림청 고시 제2019-48호

- 비고 :
1. 측량의 기준 : 한국측지계
 2. 투영법 : 횡단 메르카토르도법(타원체는 베셀타원체)
 3. 높이의 기준 : 인천만의 평균해면
 4. 본 지도는 지적이 표시된 지형도 또는 지적선을 기준으로 작성하였음
 5. 본 지도는 산림청장의 사전승인없이 복제, 국외반출, 임의개재, 편집을 할 수 없으며, 위반 시 관련법에 따라 처벌 받을 수 있음
 6. 본 지도에 의하여 측량할 수 없음



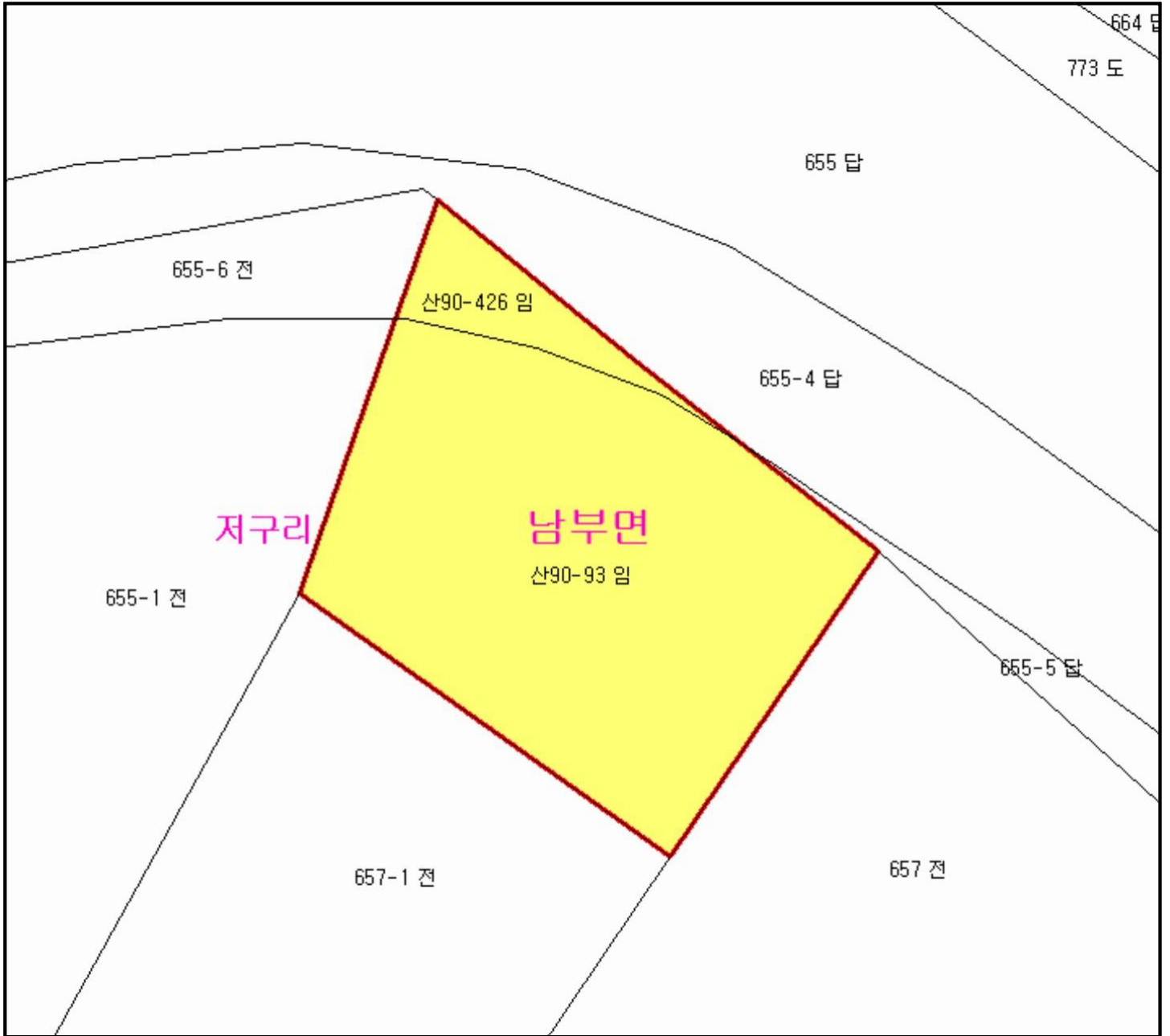
산시정보시스템
(<http://flis.forestland.go.kr>)
산림청 (<http://www.forest.go.kr>)

경상남도 거제시 일운면 망치리 일원

산 지구 분 도

(보전산지 해제 [공익용 ▶ 준보전])

NI52-6-14-014



범 례

| | | | |
|--|-------|---|------|
|  | 공익용산지 |  | 지적선 |
|  | 임업용산지 |  | 행정경계 |
|  | 준보전산지 |  | 대상지역 |

지정권자 : 산림청장
 고시일자 : 2019-07-31
 고시번호 : 산림청 고시 제2019-48호

- 비고 :
1. 측량의 기준 : 한국측지계
 2. 투영법 : 횡단 메르카토르도법(타원체는 베셀타원체)
 3. 높이의 기준 : 인천만의 평균해면
 4. 본 지도는 지적이 표시된 지형도 또는 지적선을 기준으로 작성하였음
 5. 본 지도는 산림청장의 사전승인없이 복제, 국외반출, 임의개재, 편집을 할 수 없으며, 위반 시 관련법에 따라 처벌 받을 수 있음
 6. 본 지도에 의하여 측량할 수 없음



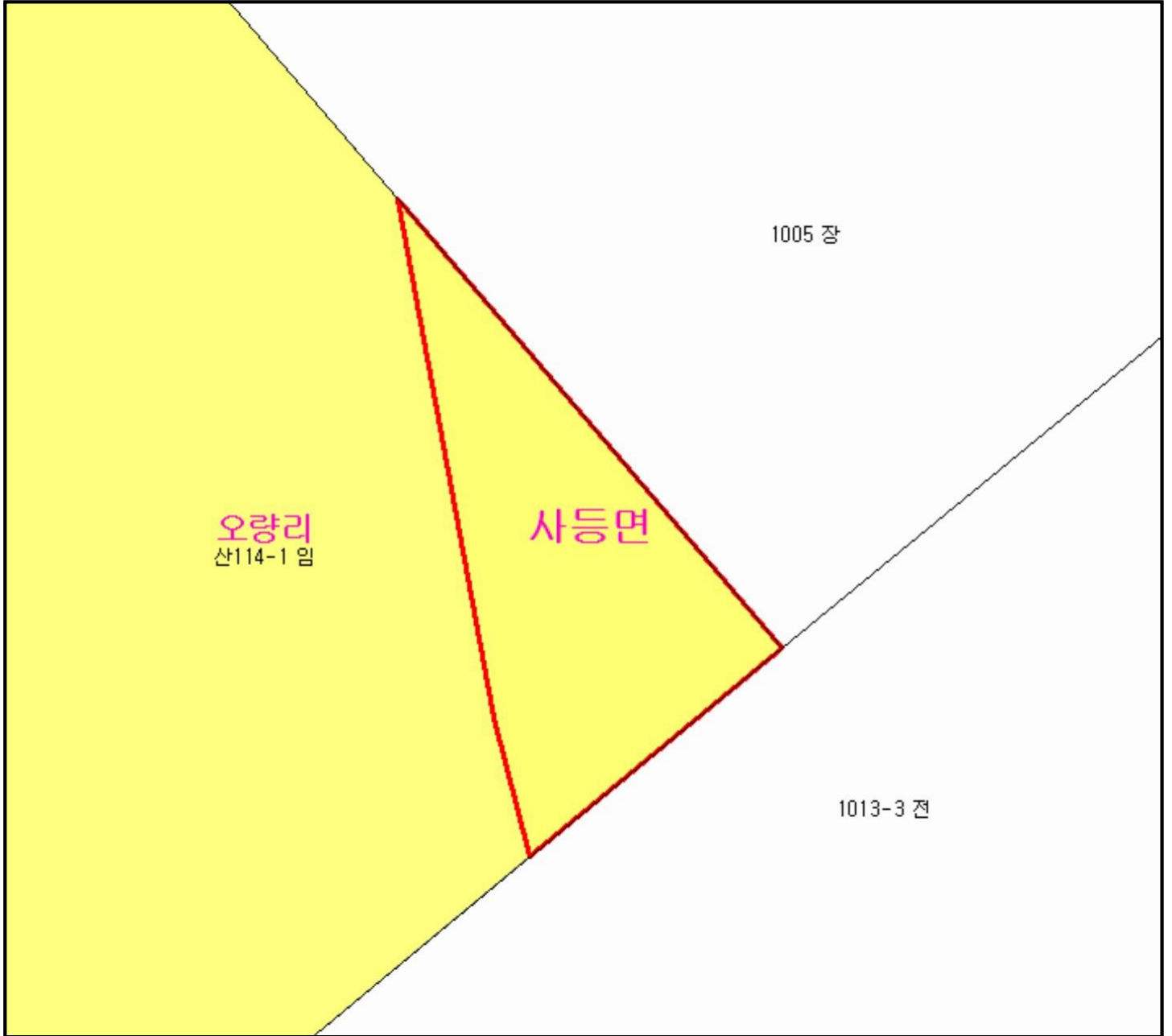
산시경보시스템
 (<http://flis.forestland.go.kr>)
 산림청 (<http://www.forest.go.kr>)

경상남도 거제시 남부면 저구리 일원

산 지 구 분 도

(보전산지 해제 [공익용 ▶ 준보전])

NI52-6-6-050



범 례

| | |
|--|--|
|  공익용산지 |  지적선 |
|  임업용산지 |  행정경계 |
|  준보전산지 |  대상지역 |

지정권자 : 산림청장
고시일자 : 2019-07-31
고시번호 : 산림청 고시 제2019-48호

- 비고 :
1. 측량의 기준 : 한국측지계
 2. 투영법 : 횡단 메르카토르도법(타원체는 베셀타원체)
 3. 높이의 기준 : 인천만의 평균해면
 4. 본 지도는 지적이 표시된 지형도 또는 지적선을 기준으로 작성하였음
 5. 본 지도는 산림청장의 사전승인없이 복제, 국외반출, 임의개재, 편집을 할 수 없으며, 위반 시 관련법에 따라 처벌 받을 수 있음
 6. 본 지도에 의하여 측량할 수 없음

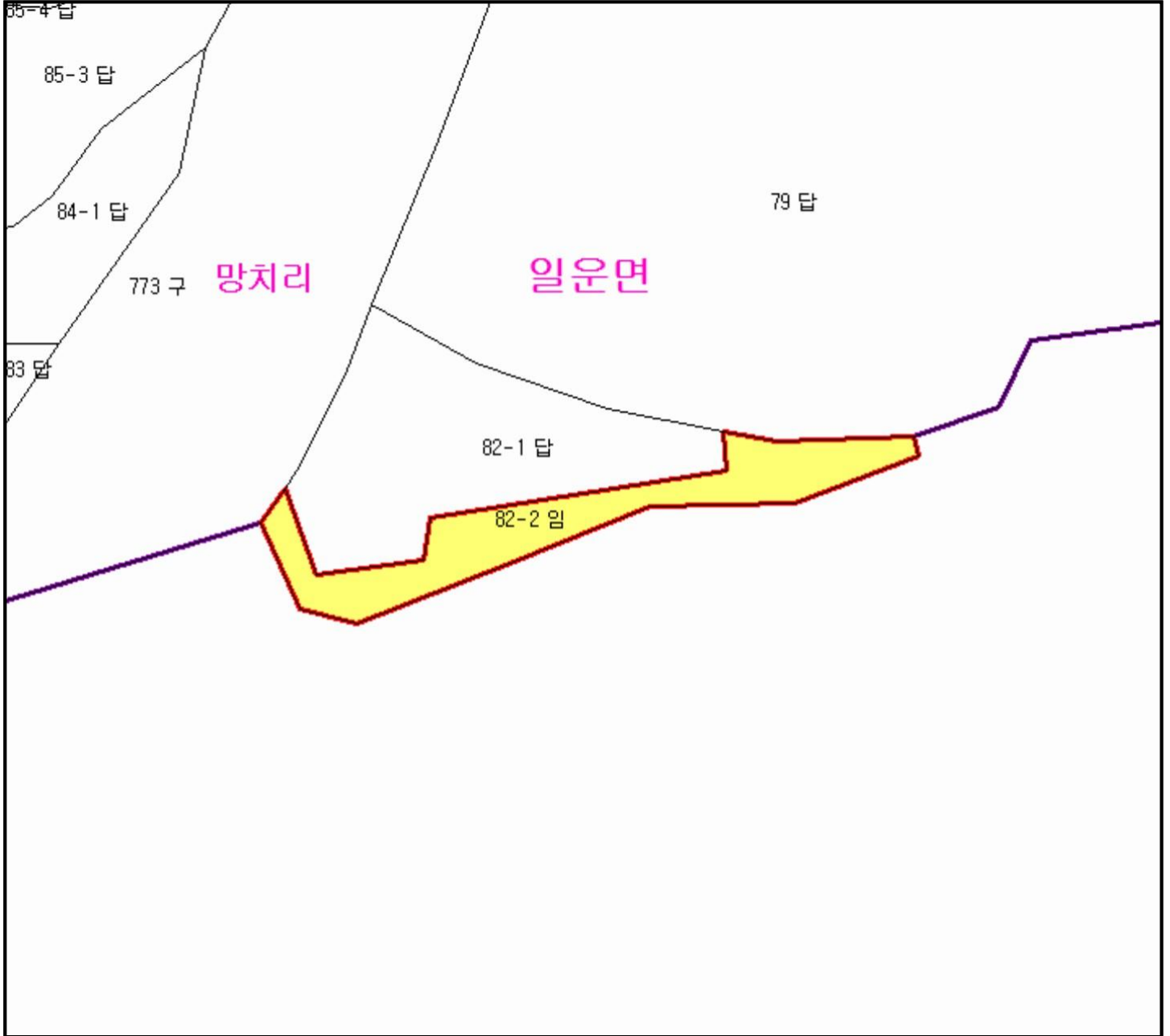


산시정보시스템
(<http://flis.forestland.go.kr>)
산림청 (<http://www.forest.go.kr>)

산 지구 분 도

(보전산지 해제 [공익용 ▶ 준보전])

NI52-6-7-077



범 례

| | | | |
|--|-------|---|------|
|  | 공익용산지 |  | 지적선 |
|  | 임업용산지 |  | 행정경계 |
|  | 준보전산지 |  | 대상지역 |

지정권자 : 산림청장

고시일자 : 2019-07-31

고시번호 : 산림청 고시 제2019-48호

비고 :

1. 측량의 기준 : 한국측지계
2. 투영법 : 횡단 메르카토르도법(타원체는 베셀타원체)
3. 높이의 기준 : 인천만의 평균해면
4. 본 지도는 지적이 표시된 지형도 또는 지적선을 기준으로 작성하였음
5. 본 지도는 산림청장의 사전승인없이 복제, 국외반출, 임의개재, 편집을 할 수 없으며, 위반 시 관련법에 따라 처벌 받을 수 있음
6. 본 지도에 의하여 측량할 수 없음

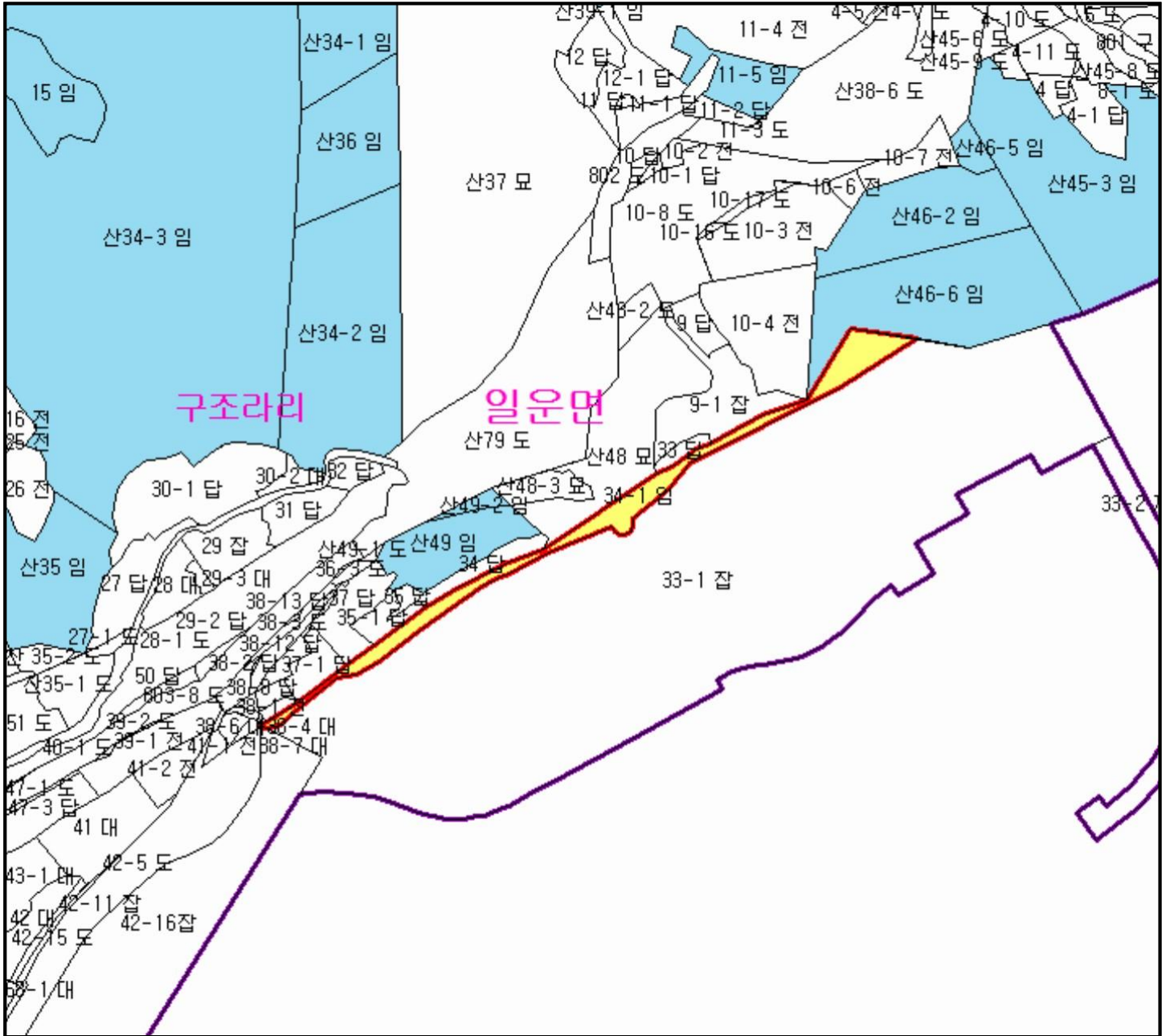








산시정보시스템
(<http://flis.forestland.go.kr>)
산림청 (<http://www.forest.go.kr>)

산 지구분도

(보전산지 해제 [공익용 ▶ 준보전])

NI52-6-7-079



| 범례 | | | |
|--|-------|---|------|
|  | 공익용산지 |  | 지적선 |
|  | 임업용산지 |  | 행정경계 |
|  | 준보전산지 |  | 대상지역 |

지정권자 : 산림청장
 고시일자 : 2019-07-31
 고시번호 : 산림청 고시 제2019-48호

비고 :
 1. 측량의 기준 : 한국측지계
 2. 투영법 : 횡단 메르카토르도법(타원체는 베셀타원체)
 3. 높이의 기준 : 인천만의 평균해면
 4. 본 지도는 지적이 표시된 지형도 또는 지적선을 기준으로 작성하였음
 5. 본 지도는 산림청장의 사전승인없이 복제, 국외반출, 임의개제, 편집을 할 수 없으며, 위반 시 관련법에 따라 처벌 받을 수 있음
 6. 본 지도에 의하여 측량할 수 없음

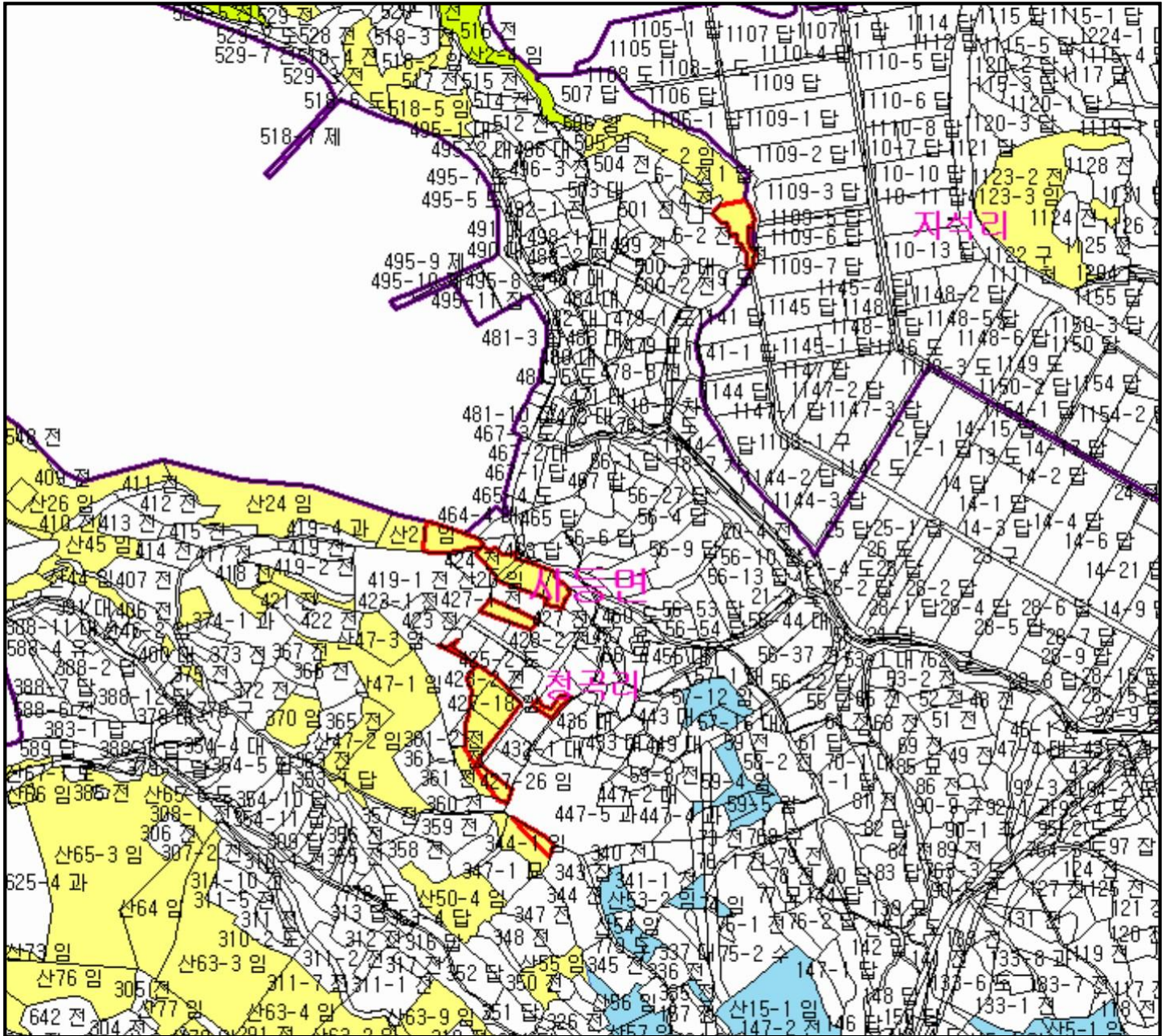


산시정보시스템
<http://flis.forestland.go.kr>
 산림청 <http://www.forest.go.kr>





산지 구분도

(보전산지 해제 [공익용 ▶ 준보전])

NI52-6-7-031



범례

| | | | |
|--|-------|---|------|
|  | 공익용산지 |  | 지적선 |
|  | 임업용산지 |  | 행정경계 |
|  | 준보전산지 |  | 대상지역 |

지정권자 : 산림청장

고시일자 : 2019-07-31

고시번호 : 산림청 고시 제2019-48호

비고 :

1. 측량의 기준 : 한국측지계
2. 투영법 : 횡단 메르카토르도법(타원체는 베셀타원체)
3. 높이의 기준 : 인천만의 평균해면
4. 본 지도는 지적이 표시된 지형도 또는 지적선을 기준으로 작성하였음
5. 본 지도는 산림청장의 사전승인없이 복제, 국외반출, 임의개제, 편집을 할 수 없으며, 위반 시 관련법에 따라 처벌 받을 수 있음
6. 본 지도에 의하여 측량할 수 없음

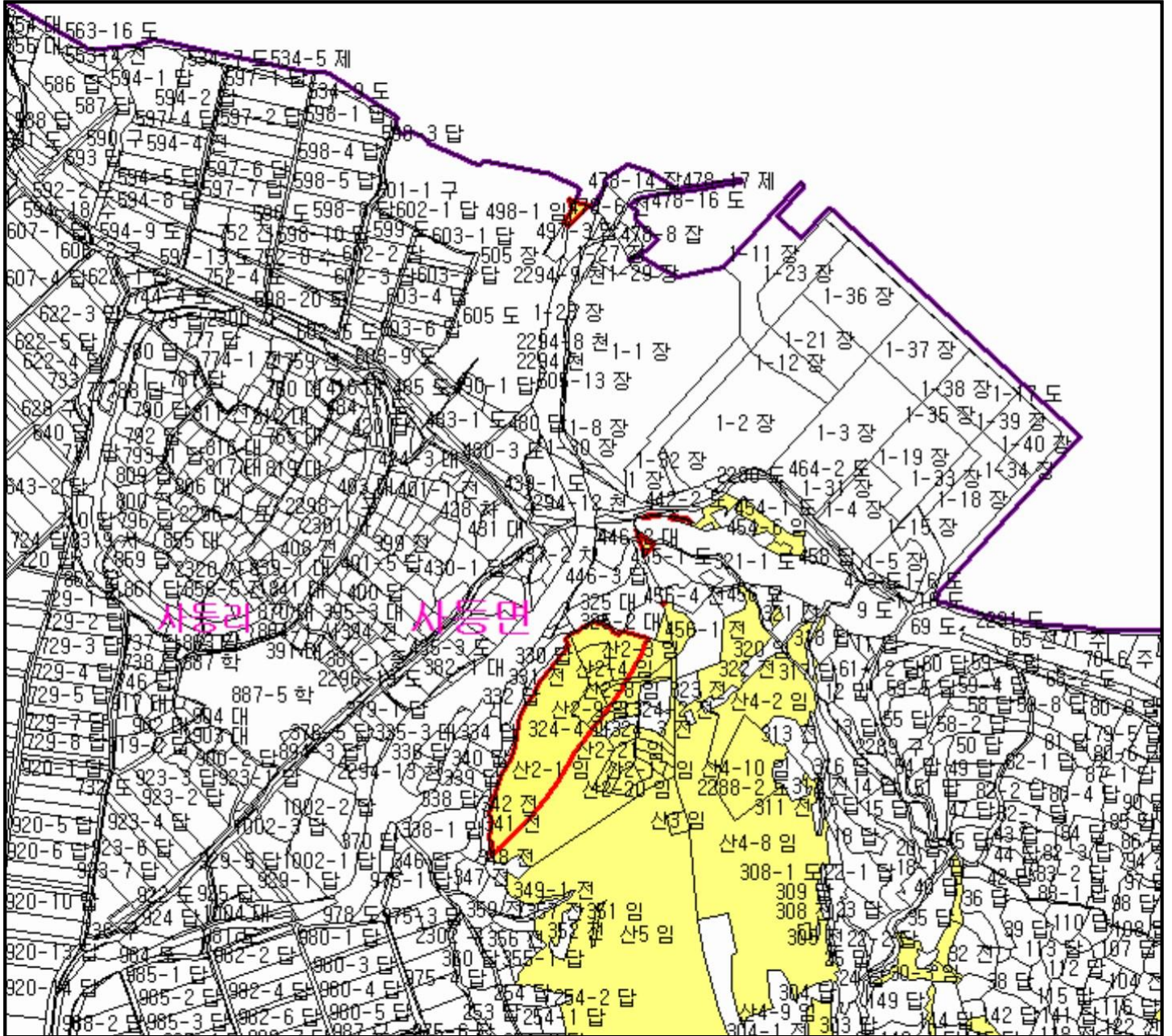








산시정보시스템
(<http://flis.forestland.go.kr>)
산림청 (<http://www.forest.go.kr>)

산지 구분도

(보전산지 해제 [공익용 ▶ 준보전])

NI52-6-7-043



| 범례 | |
|---|-------|
|  | 공익용산지 |
|  | 임업용산지 |
|  | 준보전산지 |
|  | 지적선 |
|  | 행정경계 |
|  | 대상지역 |

지정권자 : 산림청장
 고시일자 : 2019-07-31
 고시번호 : 산림청 고시 제2019-48호

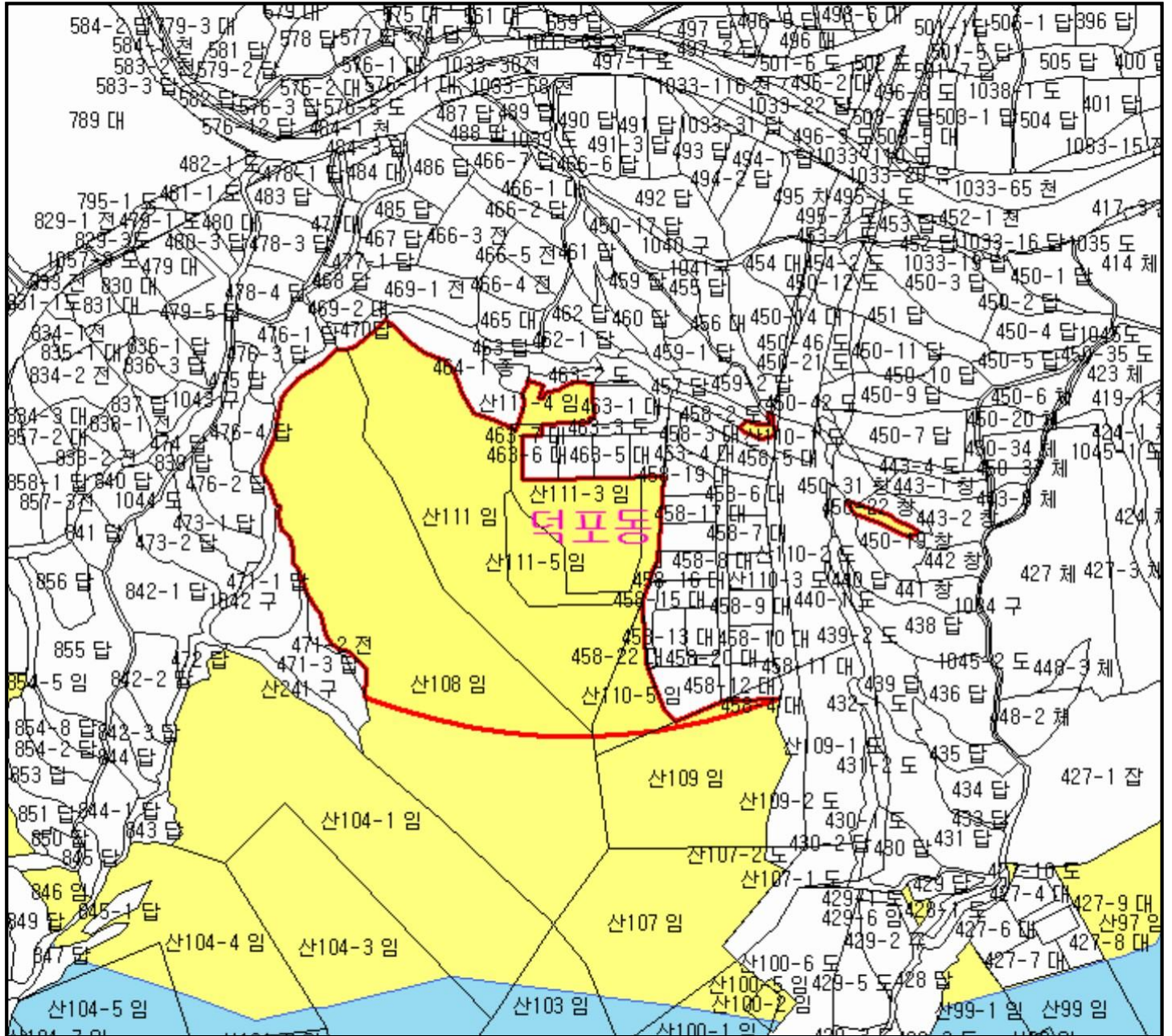
비고 :
 1. 측량의 기준 : 한국측지계
 2. 투영법 : 횡단 메르카토르도법(타원체는 베셀타원체)
 3. 높이의 기준 : 인천만의 평균해면
 4. 본 지도는 지적이 표시된 지형도 또는 지적선을 기준으로 작성하였음
 5. 본 지도는 산림청장의 사전승인없이 복제, 국외반출, 임의개제, 편집을 할 수 없으며, 위반 시 관련법에 따라 처벌 받을 수 있음
 6. 본 지도에 의하여 측량할 수 없음









산지 구분도

(보전산지 해제 [공익용 ▶ 준보전])

NI52-6-7-039



| 범례 | | | |
|--|-------|---|------|
|  | 공익용산지 |  | 지적선 |
|  | 임업용산지 |  | 행정경계 |
|  | 준보전산지 |  | 대상지역 |

지정권자 : 산림청장
 고시일자 : 2019-07-31
 고시번호 : 산림청 고시 제2019-48호

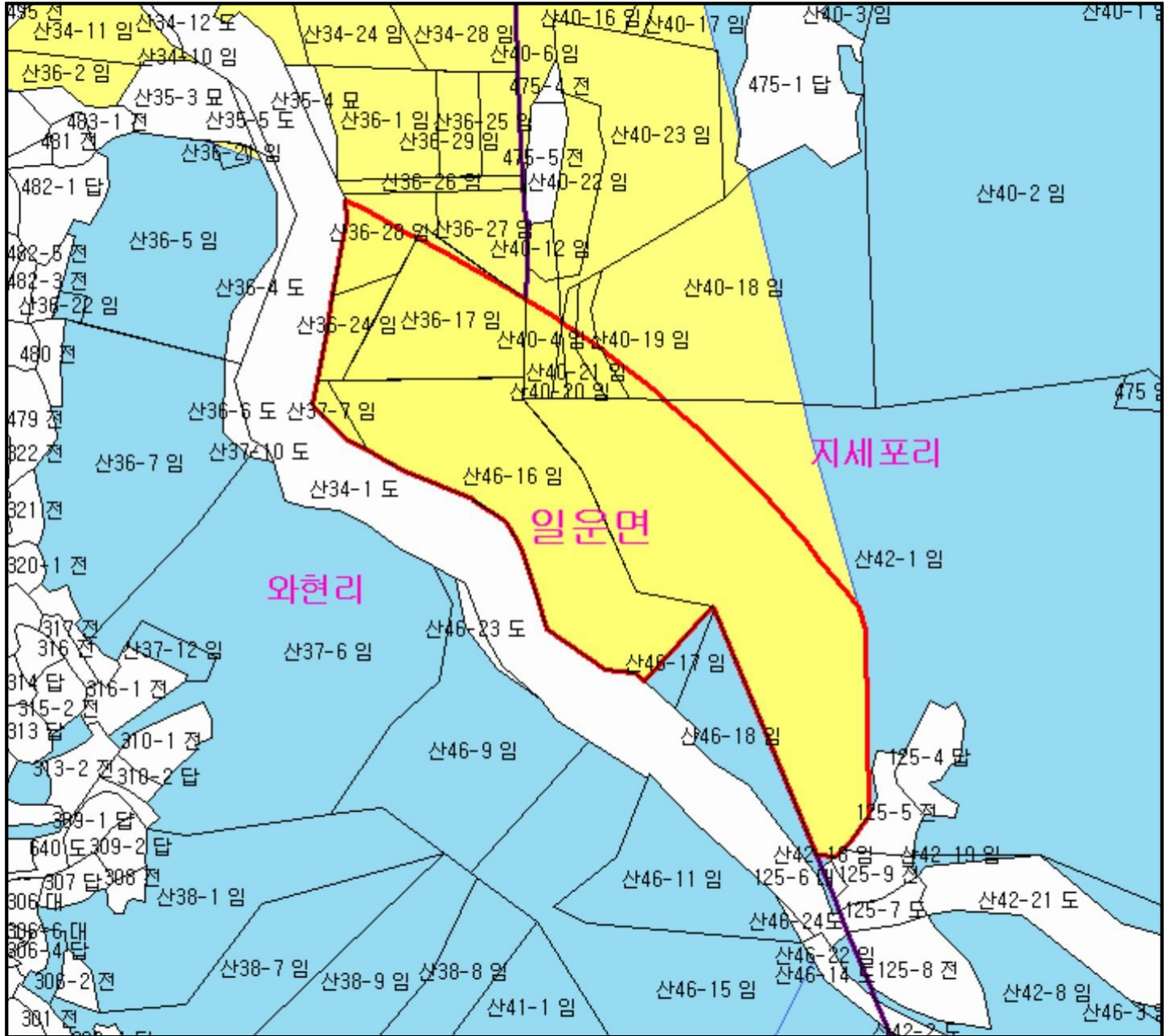
비고 :
 1. 측량의 기준 : 한국측지계
 2. 투영법 : 횡단 메르카토르도법(타원체는 베셀타원체)
 3. 높이의 기준 : 인천만의 평균해면
 4. 본 지도는 지적이 표시된 지형도 또는 지적선을 기준으로 작성하였음
 5. 본 지도는 산림청장의 사전승인없이 복제, 국외반출, 임의개제, 편집을 할 수 없으며, 위반 시 관련법에 따라 처벌 받을 수 있음
 6. 본 지도에 의하여 측량할 수 없음









산 지구 분도

(보전산지 해제 [공익용 ▶ 준보전])

NI52-6-7-079



| 범례 | | | |
|--|-------|---|------|
|  | 공익용산지 |  | 지적선 |
|  | 임업용산지 |  | 행정경계 |
|  | 준보전산지 |  | 대상지역 |

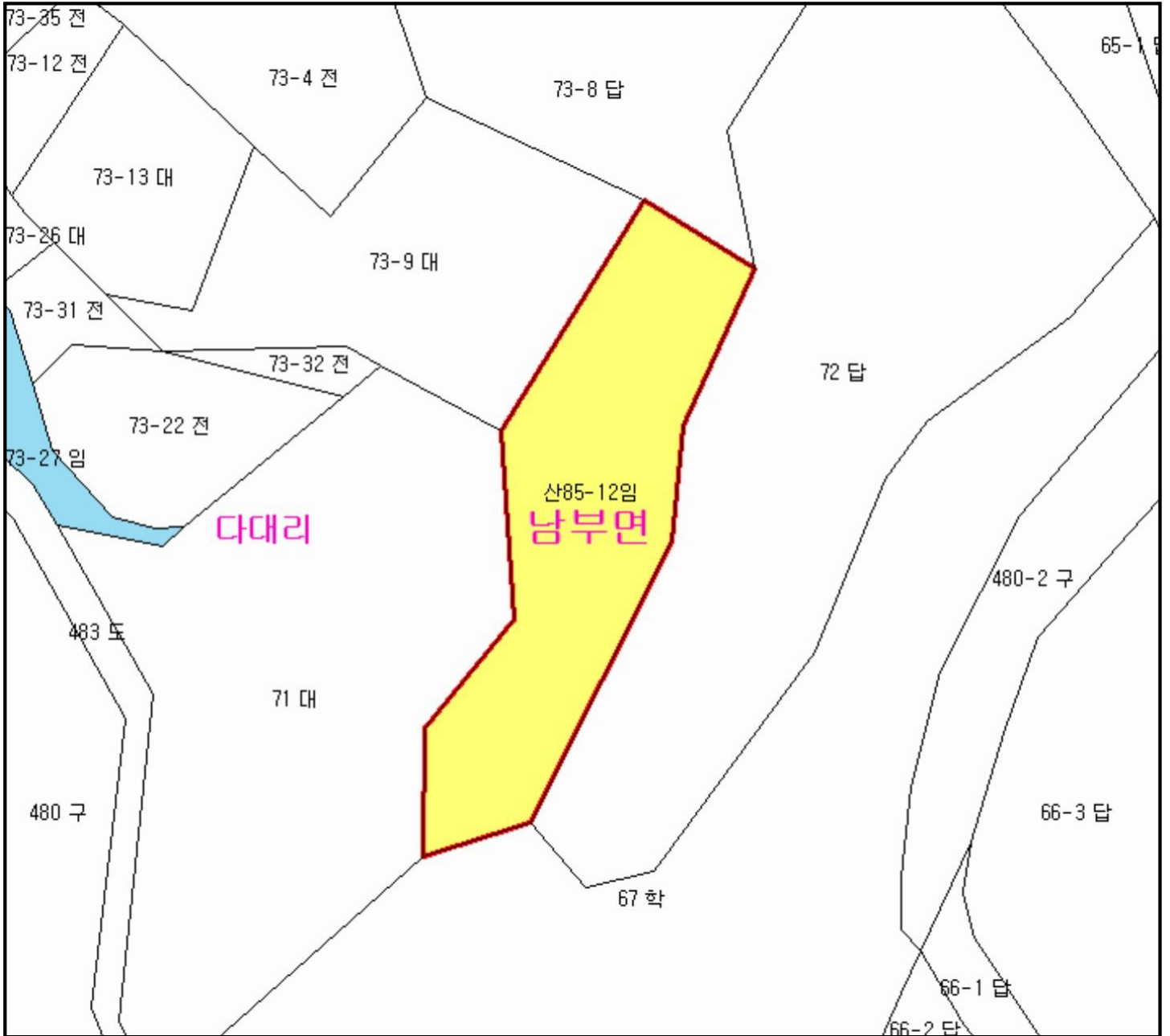
지정권자 : 산림청장
 고시일자 : 2019-07-31
 고시번호 : 산림청 고시 제2019-48호
 비교 :
 1. 측량의 기준 : 한국측지계
 2. 투영법 : 횡단 메르카토르도법(타원체는 베셀타원체)
 3. 높이의 기준 : 인천만의 평균해면
 4. 본 지도는 지적이 표시된 지형도 또는 지적선을 기준으로 작성하였음
 5. 본 지도는 산림청장의 사전승인없이 복제, 국외반출, 임의개제, 편집을 할 수 없으며, 위반 시 관련법에 따라 처벌 받을 수 있음
 6. 본 지도에 의하여 측량할 수 없음



산 지구 분도

(보전산지 해제 [공익용 ▶ 준보전])

NI52-6-14-006



범례

| | | | |
|--|-------|---|------|
|  | 공익용산지 |  | 지적선 |
|  | 임업용산지 |  | 행정경계 |
|  | 준보전산지 |  | 대상지역 |

지정권자 : 산림청장
 고시일자 : 2019-07-31
 고시번호 : 산림청 고시 제2019-48호

- 비고 :
1. 측량의 기준 : 한국측지계
 2. 투영법 : 횡단 메르카토르도법(타원체는 베셀타원체)
 3. 높이의 기준 : 인천만의 평균해면
 4. 본 지도는 지적이 표시된 지형도 또는 지적선을 기준으로 작성하였음
 5. 본 지도는 산림청장의 사전승인없이 복제, 국외반출, 임의개재, 편집을 할 수 없으며, 위반 시 관련법에 따라 처벌 받을 수 있음
 6. 본 지도에 의하여 측량할 수 없음



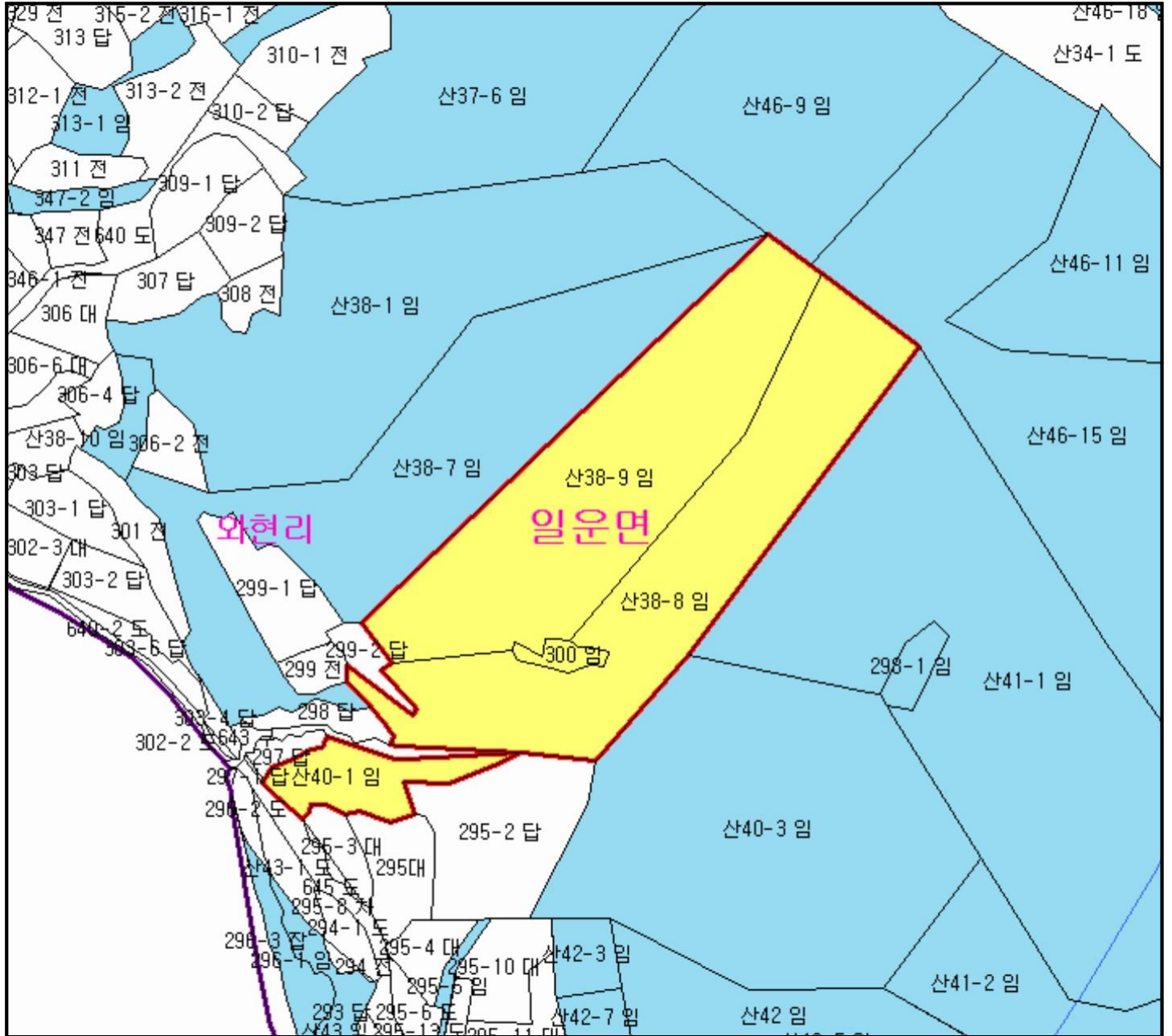
산시정보시스템
 (<http://flis.forestland.go.kr>)
 산림청 (<http://www.forest.go.kr>)







경상남도 거제시 남부면 다대리 일원

산 지구 분도

(보전산지 해제 [공익용 ▶ 준보전])

NI52-6-7-079



| 범례 | | | |
|--|-------|---|------|
|  | 공익용산지 |  | 지적선 |
|  | 임업용산지 |  | 행정경계 |
|  | 준보전산지 |  | 대상지역 |

지정권자 : 산림청장
 고시일자 : 2019-07-31
 고시번호 : 산림청 고시 제2019-48호

비고 :
 1. 측량의 기준 : 한국측지계
 2. 투영법 : 횡단 메르카토르도법(타원체는 베셀타원체)
 3. 높이의 기준 : 인천만의 평균해면
 4. 본 지도는 지적이 표시된 지형도 또는 지적선을 기준으로 작성하였음
 5. 본 지도는 산림청장의 사전승인없이 복제, 국외반출, 임의개재, 편집을 할 수 없으며, 위반 시 관련법에 따라 처벌 받을 수 있음
 6. 본 지도에 의하여 측량할 수 없음



산시정보시스템
 (http://flis.forestland.go.kr)
 산림청 (http://www.forest.go.kr)

산지 구분도

(보전산지 해제 [공익용 ▶ 준보전])

NI52-6-7-096



범례

| | | | |
|--|-------|---|------|
|  | 공익용산지 |  | 지적선 |
|  | 임업용산지 |  | 행정경계 |
|  | 준보전산지 |  | 대상지역 |

지정권자 : 산림청장

고시일자 : 2019-07-31

고시번호 : 산림청 고시 제2019-48호

비고 :

1. 측량의 기준 : 한국측지계
2. 투영법 : 횡단 메르카토르도법(타원체는 베셀타원체)
3. 높이의 기준 : 인천만의 평균해면
4. 본 지도는 지적이 표시된 지형도 또는 지적선을 기준으로 작성하였음
5. 본 지도는 산림청장의 사전승인없이 복제, 국외반출, 임의개제, 편집을 할 수 없으며, 위반 시 관련법에 따라 처벌 받을 수 있음
6. 본 지도에 의하여 측량할 수 없음

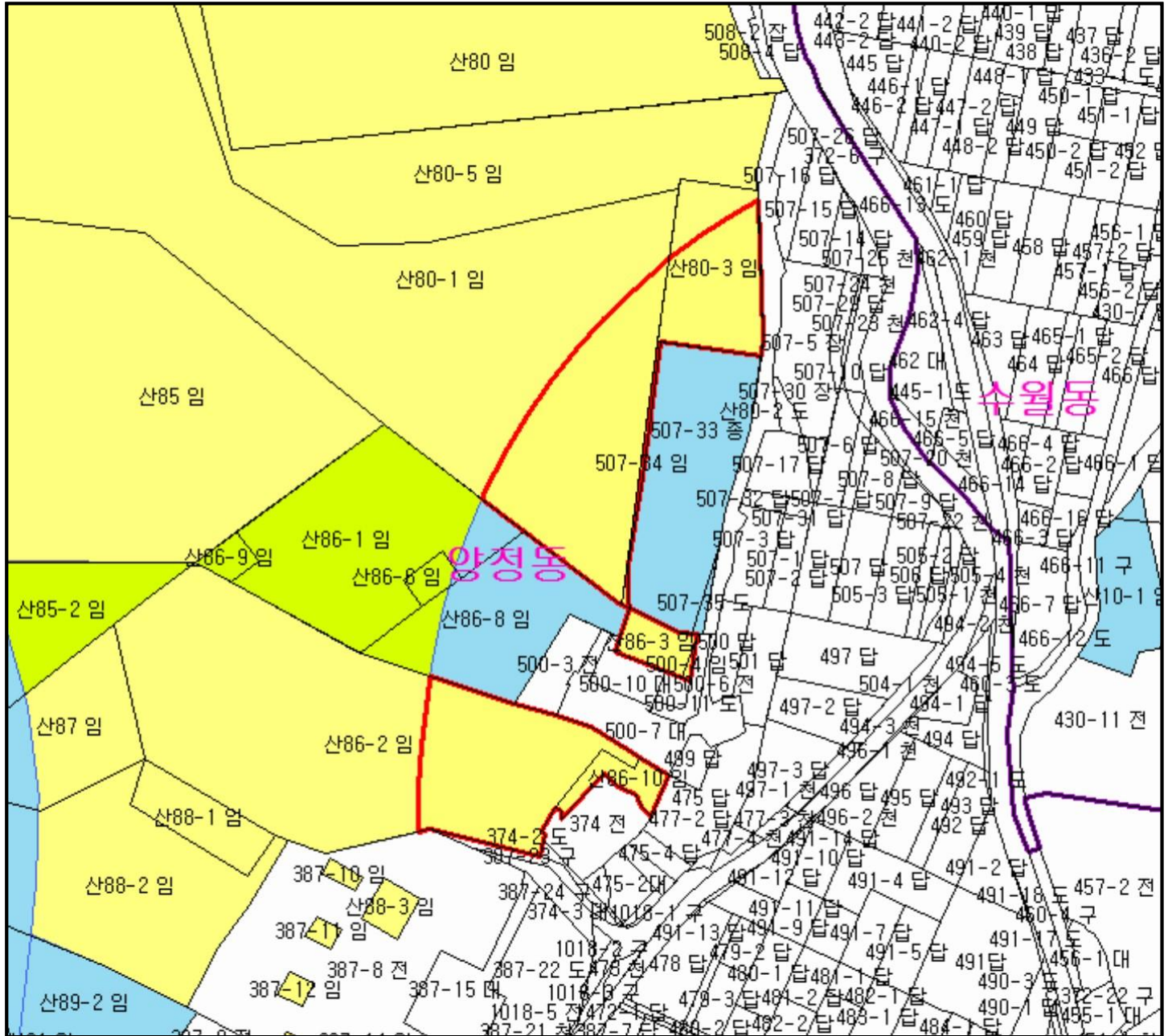


산시정보시스템
(<http://flis.forestland.go.kr>)
산림청 (<http://www.forest.go.kr>)

산지 구분도

(보전산지 해제 [공익용 ▶ 준보전])

NI52-6-7-057



범례

| | | | |
|--|-------|---|------|
|  | 공익용산지 |  | 지적선 |
|  | 임업용산지 |  | 행정경계 |
|  | 준보전산지 |  | 대상지역 |

지정권자 : 산림청장

고시일자 : 2019-07-31

고시번호 : 산림청 고시 제2019-48호

비고 :

1. 측량의 기준 : 한국측지계
2. 투영법 : 횡단 메르카토르도법(타원체는 베셀타원체)
3. 높이의 기준 : 인천만의 평균해면
4. 본 지도는 지적이 표시된 지형도 또는 지적선을 기준으로 작성하였음
5. 본 지도는 산림청장의 사전승인없이 복제, 국외반출, 임의개제, 편집을 할 수 없으며, 위반 시 관련법에 따라 처벌 받을 수 있음
6. 본 지도에 의하여 측량할 수 없음



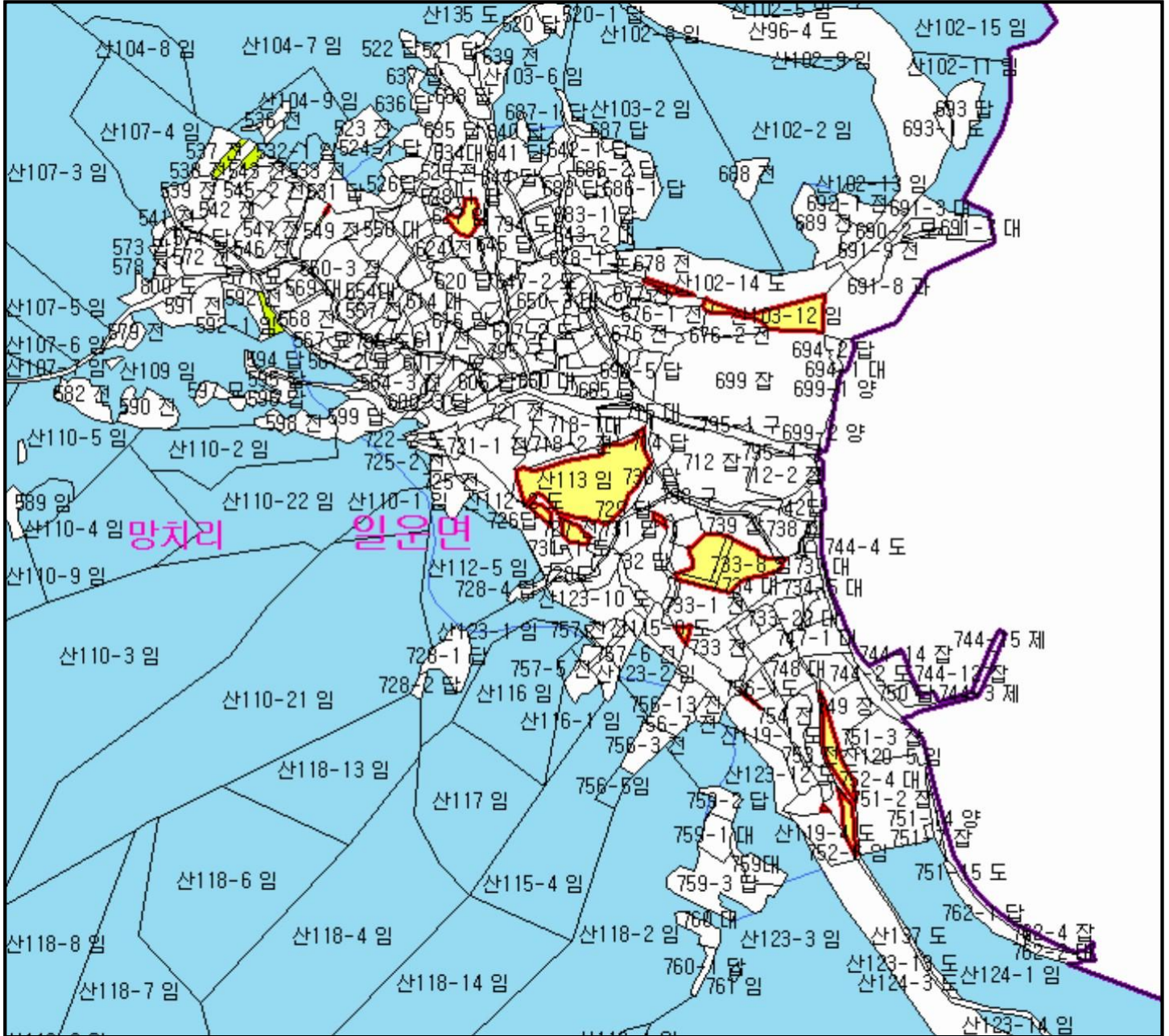
산시정보시스템
(<http://flis.forestland.go.kr>)
산림청 (<http://www.forest.go.kr>)

경상남도 거제시 양정동 일원







산지 구분도

(보전산지 해제 [공익용 ▶ 준보전])

NI52-6-7-087



범례

| | | | |
|--|-------|---|------|
|  | 공익용산지 |  | 지적선 |
|  | 임업용산지 |  | 행정경계 |
|  | 준보전산지 |  | 대상지역 |

지정권자 : 산림청장
 고시일자 : 2019-07-31
 고시번호 : 산림청 고시 제2019-48호

비고 :
 1. 측량의 기준 : 한국측지계
 2. 투영법 : 횡단 메르카토르도법(타원체는 베셀타원체)
 3. 높이의 기준 : 인천만의 평균해면
 4. 본 지도는 지적이 표시된 지형도 또는 지적선을 기준으로 작성하였음
 5. 본 지도는 산림청장의 사전승인없이 복제, 국외반출, 임의개제, 편집을 할 수 없으며, 위반 시 관련법에 따라 처벌 받을 수 있음
 6. 본 지도에 의하여 측량할 수 없음

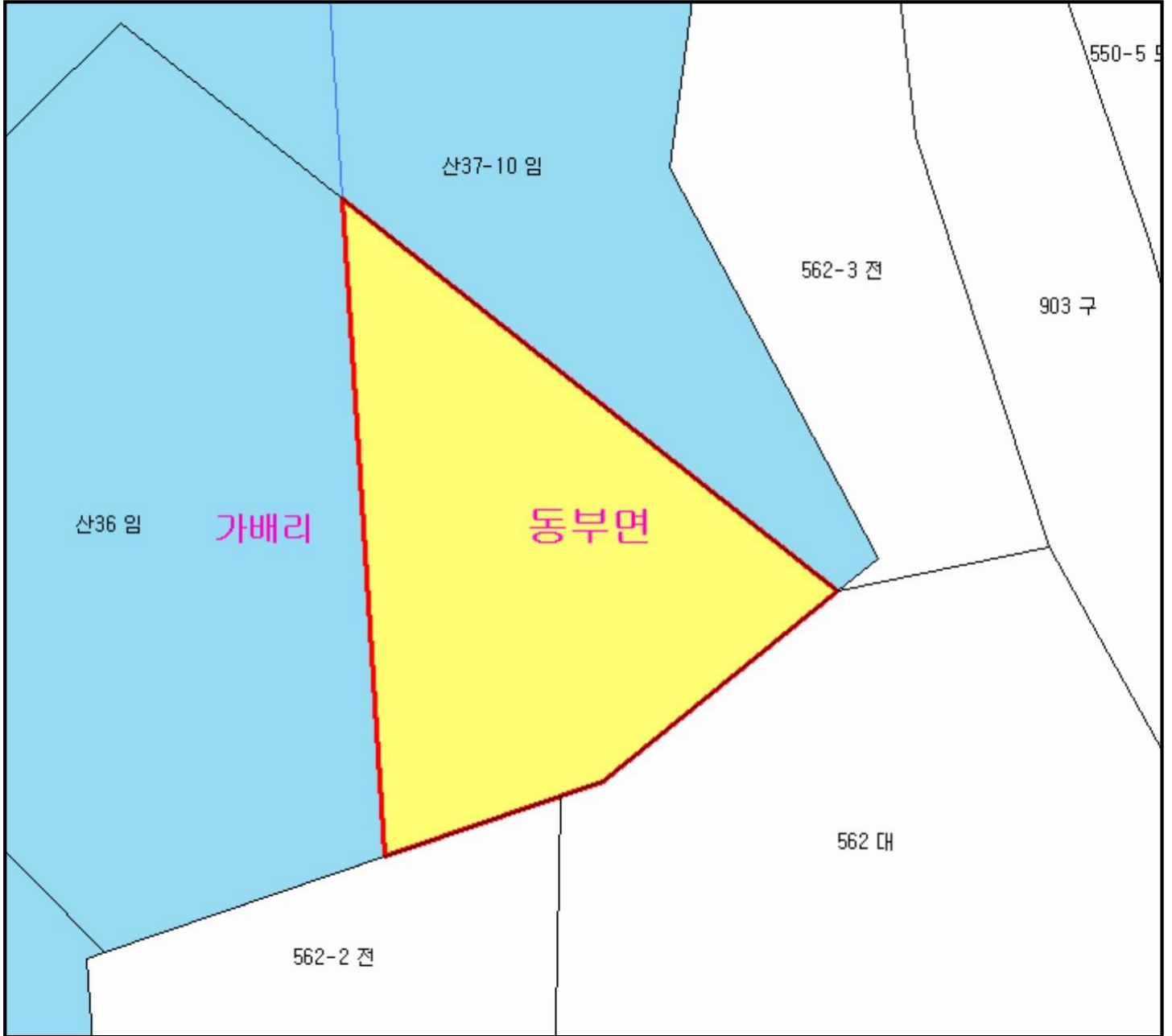


산시정보시스템
 (http://flis.forestland.go.kr)
 산림청 (http://www.forest.go.kr)

산 지구 분 도

(보전산지 해제 [공익용 ▶ 준보전])

NI52-6-7-084



범 례

| | | | |
|--|-------|---|------|
|  | 공익용산지 |  | 지적선 |
|  | 임업용산지 |  | 행정경계 |
|  | 준보전산지 |  | 대상지역 |

지정권자 : 산림청장

고시일자 : 2019-07-31

고시번호 : 산림청 고시 제2019-48호

비고 :

1. 측량의 기준 : 한국측지계
2. 투영법 : 횡단 메르카토르도법(타원체는 베셀타원체)
3. 높이의 기준 : 인천만의 평균해면
4. 본 지도는 지적이 표시된 지형도 또는 지적선을 기준으로 작성하였음
5. 본 지도는 산림청장의 사전승인없이 복제, 국외반출, 임의개재, 편집을 할 수 없으며, 위반 시 관련법에 따라 처벌 받을 수 있음
6. 본 지도에 의하여 측량할 수 없음



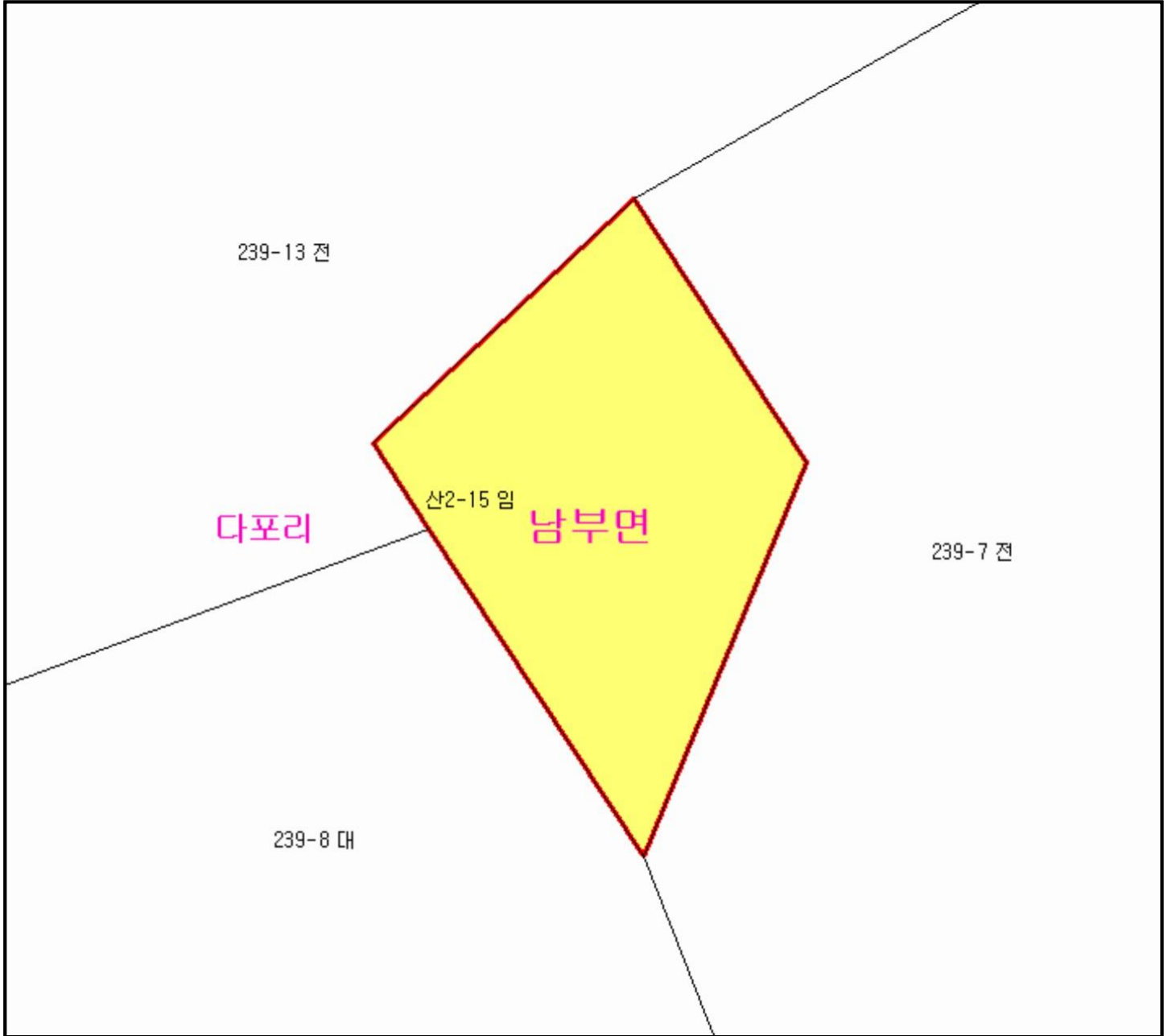
산시정보시스템
(<http://flis.forestland.go.kr>)
산림청 (<http://www.forest.go.kr>)

경상남도 거제시 동부면 가배리 일원

산 지 구 분 도

(보전산지 해제 [공익용 ▶ 준보전])

NI52-6-14-005



범 례

| | |
|--|--|
|  공익용산지 |  지적선 |
|  임업용산지 |  행정경계 |
|  준보전산지 |  대상지역 |

지정권자 : 산림청장

고시일자 : 2019-07-31

고시번호 : 산림청 고시 제2019-48호

비고 :

1. 측량의 기준 : 한국측지계
2. 투영법 : 횡단 메르카토르도법(타원체는 베셀타원체)
3. 높이의 기준 : 인천만의 평균해면
4. 본 지도는 지적이 표시된 지형도 또는 지적선을 기준으로 작성하였음
5. 본 지도는 산림청장의 사전승인없이 복제, 국외반출, 임의개재, 편집을 할 수 없으며, 위반 시 관련법에 따라 처벌 받을 수 있음
6. 본 지도에 의하여 측량할 수 없음



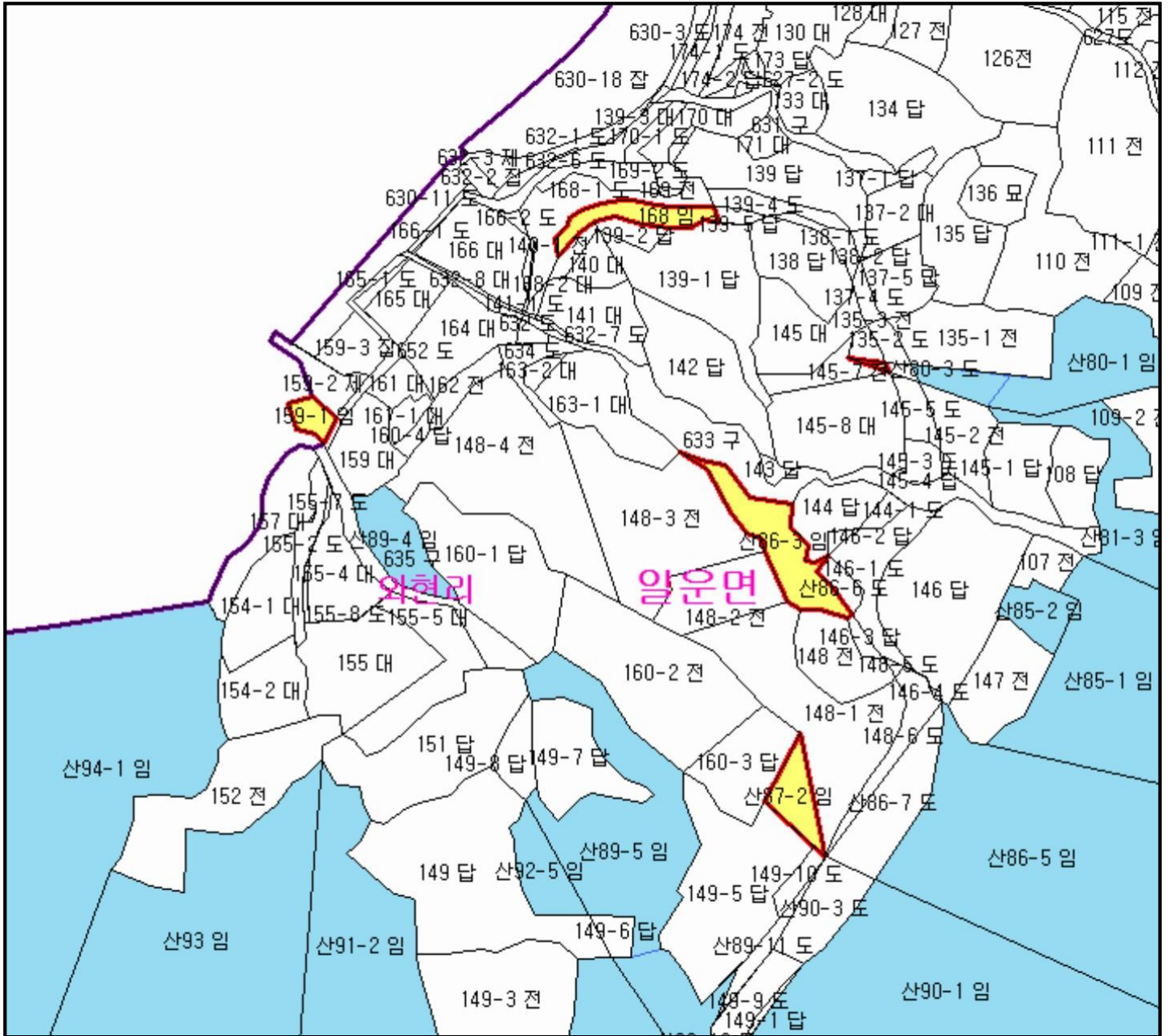
산시정보시스템
(<http://flis.forestland.go.kr>)
산림청 (<http://www.forest.go.kr>)

경상남도 거제시 남부면 다포리 일원

산지 구분도

(보전산지 해제 [공익용 ▶ 준보전])

NI52-6-7-089



범례

| | | | |
|--|-------|---|------|
|  | 공익용산지 |  | 지적선 |
|  | 임업용산지 |  | 행정경계 |
|  | 준보전산지 |  | 대상지역 |

지정권자 : 산림청장
 고시일자 : 2019-07-31
 고시번호 : 산림청 고시 제2019-48호
 비교 :
 1. 측량의 기준 : 한국측지계
 2. 투영법 : 횡단 메르카토르도법(타원체는 베셀타원체)
 3. 높이의 기준 : 인천만의 평균해면
 4. 본 지도는 지적이 표시된 지형도 또는 지적선을 기준으로 작성하였음
 5. 본 지도는 산림청장의 사전승인없이 복제, 국외반출, 임의개제, 편집을 할 수 없으며, 위반 시 관련법에 따라 처벌 받을 수 있음
 6. 본 지도에 의하여 측량할 수 없음

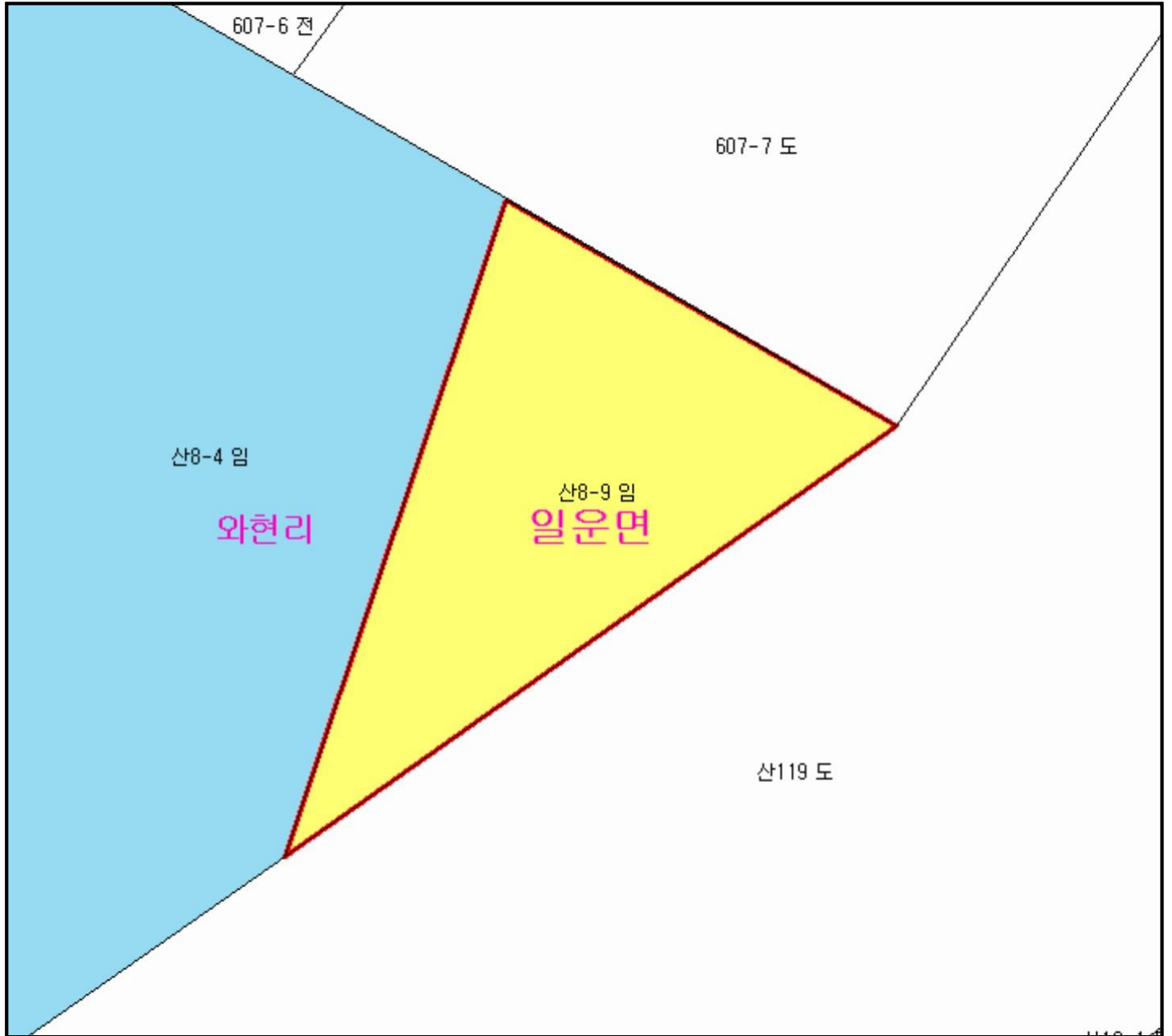


산시정보시스템
 (http://flis.forestland.go.kr)
 산림청 (http://www.forest.go.kr)

산 지 구 분 도

(보전산지 해제 [공익용 ▶ 준보전])

NI52-6-7-079



범 례

| | | | |
|--|-------|---|------|
|  | 공익용산지 |  | 지적선 |
|  | 임업용산지 |  | 행정경계 |
|  | 준보전산지 |  | 대상지역 |

지정권자 : 산림청장

고시일자 : 2019-07-31

고시번호 : 산림청 고시 제2019-48호

비고 :

1. 측량의 기준 : 한국측지계
2. 투영법 : 횡단 메르카토르도법(타원체는 베셀타원체)
3. 높이의 기준 : 인천만의 평균해면
4. 본 지도는 지적이 표시된 지형도 또는 지적선을 기준으로 작성하였음
5. 본 지도는 산림청장의 사전승인없이 복제, 국외반출, 임의개재, 편집을 할 수 없으며, 위반 시 관련법에 따라 처벌 받을 수 있음
6. 본 지도에 의하여 측량할 수 없음



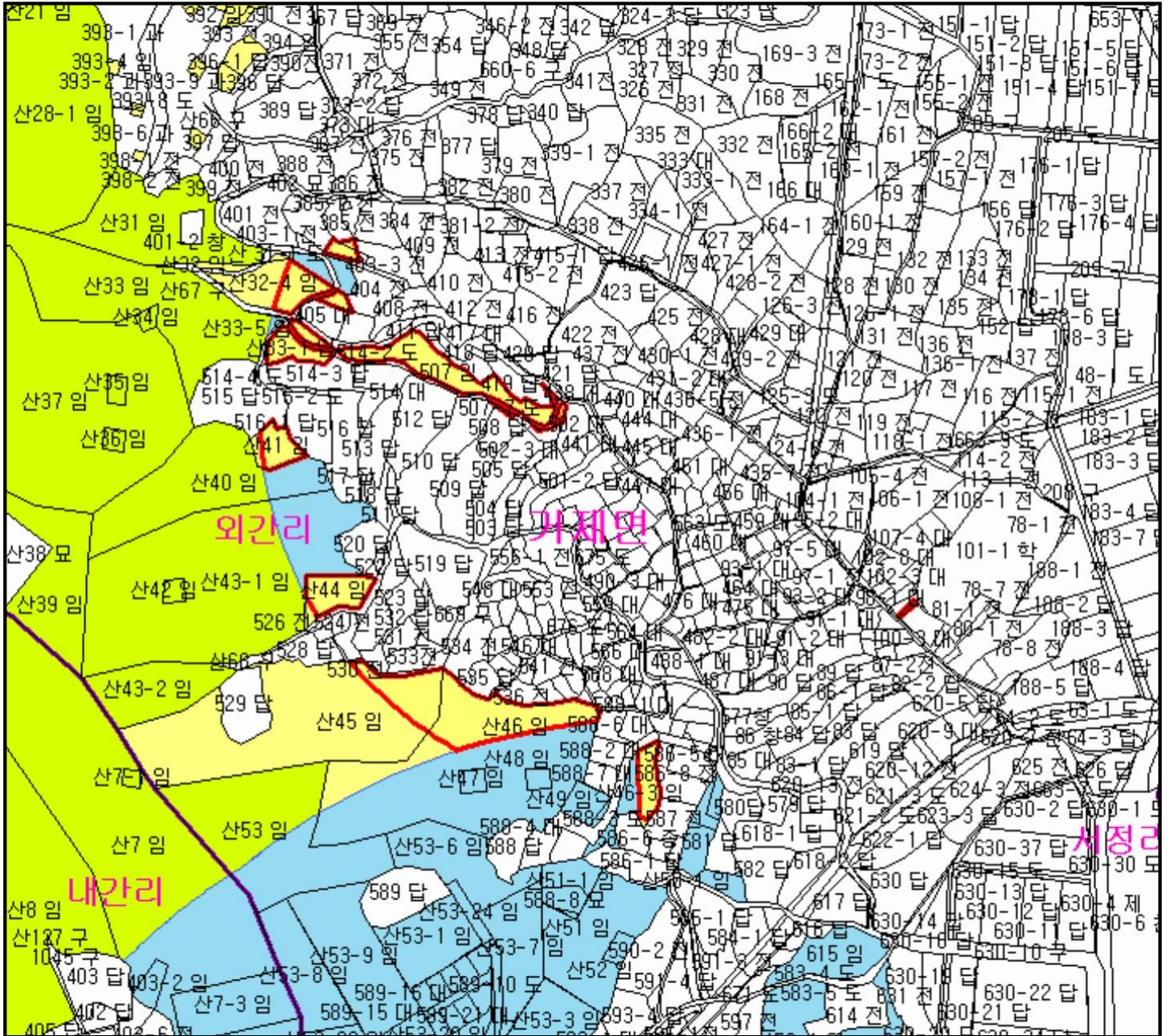
산시정보시스템
(<http://flis.forestland.go.kr>)
산림청 (<http://www.forest.go.kr>)

경상남도 거제시 일운면 와현리 일원

산지 구분도

(보전산지 해제 [공익용 ▶ 준보전])

NI52-6-7-054



범례

| | | | |
|--|-------|---|------|
|  | 공익용산지 |  | 지적선 |
|  | 임업용산지 |  | 행정경계 |
|  | 준보전산지 |  | 대상지역 |

지정권자 : 산림청장
 고시일자 : 2019-07-31
 고시번호 : 산림청 고시 제2019-48호

비고 :
 1. 측량의 기준 : 한국측지계
 2. 투영법 : 횡단 메르카토르도법(타원체는 베셀타원체)
 3. 높이의 기준 : 인천만의 평균해면
 4. 본 지도는 지적이 표시된 지형도 또는 지적선을 기준으로 작성하였음
 5. 본 지도는 산림청장의 사전승인없이 복제, 국외반출, 임의개제, 편집을 할 수 없으며, 위반 시 관련법에 따라 처벌 받을 수 있음
 6. 본 지도에 의하여 측량할 수 없음

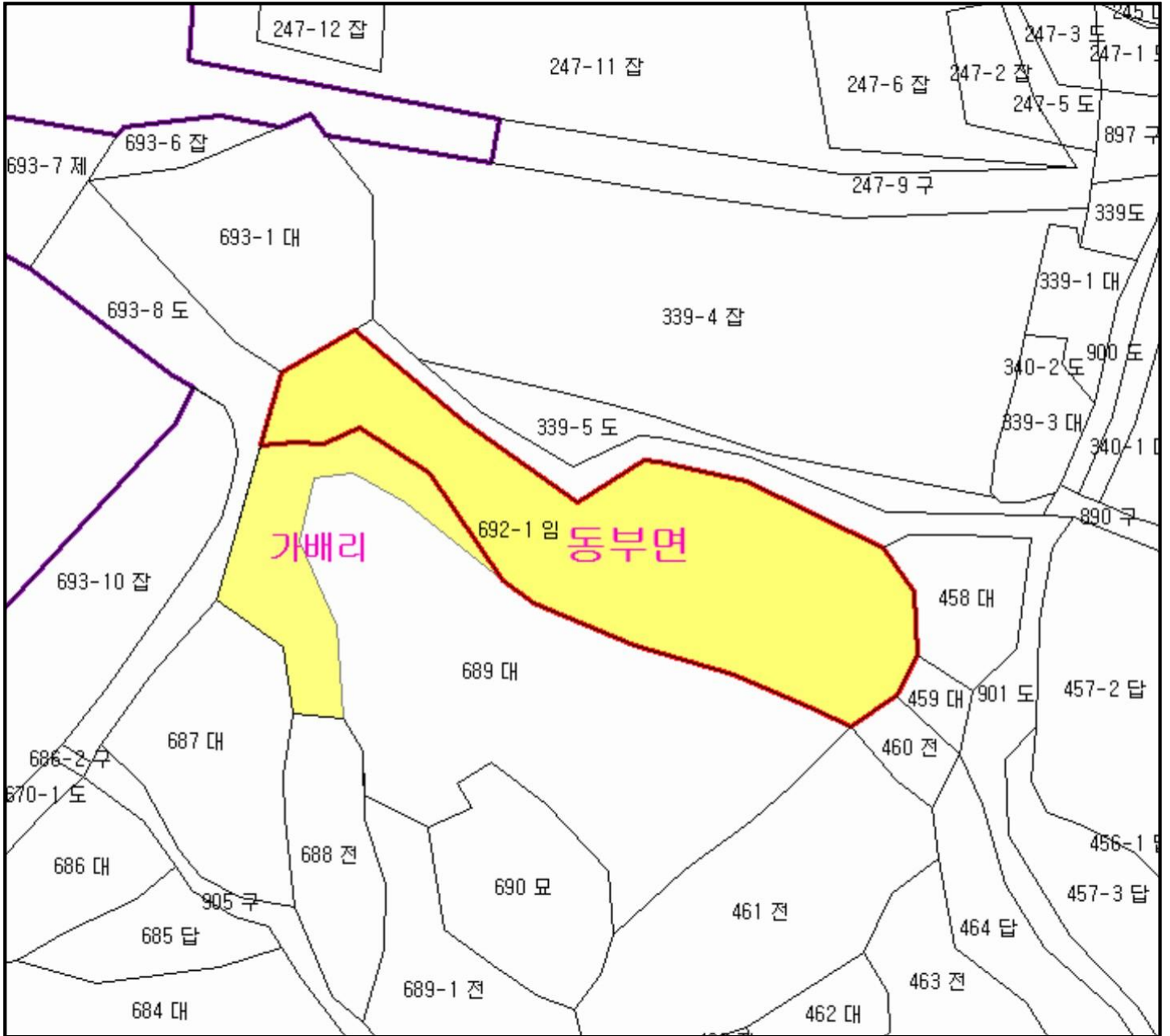


산시정보시스템
 (http://flis.forestland.go.kr)
 산림청 (http://www.forest.go.kr)

산 지구 분도

(보전산지 해제 [공익용 ▶ 준보전])

NI52-6-7-083



범례

| | | | |
|--|-------|---|------|
|  | 공익용산지 |  | 지적선 |
|  | 임업용산지 |  | 행정경계 |
|  | 준보전산지 |  | 대상지역 |

지정권자 : 산림청장
 고시일자 : 2019-07-31
 고시번호 : 산림청 고시 제2019-48호

- 비고 :
1. 측량의 기준 : 한국측지계
 2. 투영법 : 횡단 메르카토르도법(타원체는 베셀타원체)
 3. 높이의 기준 : 인천만의 평균해면
 4. 본 지도는 지적이 표시된 지형도 또는 지적선을 기준으로 작성하였음
 5. 본 지도는 산림청장의 사전승인없이 복제, 국외반출, 임의개재, 편집을 할 수 없으며, 위반 시 관련법에 따라 처벌 받을 수 있음
 6. 본 지도에 의하여 측량할 수 없음

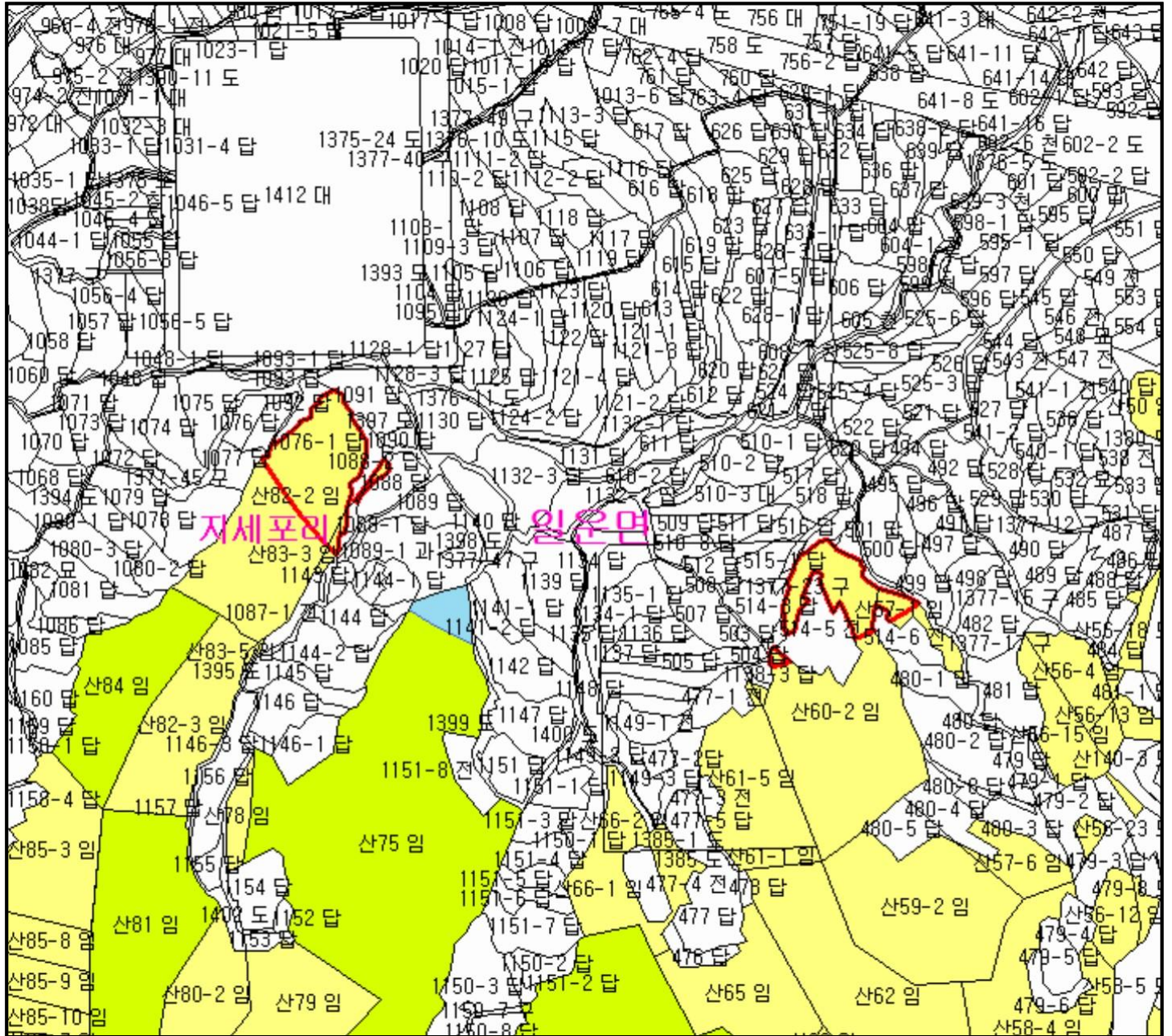








산시정보시스템
 (http://flis.forestland.go.kr)
 산림청 (http://www.forest.go.kr)

산지 구분도

(보전산지 해제 [공익용 ▶ 준보전])

NI52-6-7-079



| 범례 | | | |
|--|-------|---|------|
|  | 공익용산지 |  | 지적선 |
|  | 임업용산지 |  | 행정경계 |
|  | 준보전산지 |  | 대상지역 |

지정권자 : 산림청장
 고시일자 : 2019-07-31
 고시번호 : 산림청 고시 제2019-48호

비고 :
 1. 측량의 기준 : 한국측지계
 2. 투영법 : 횡단 메르카토르도법(타원체는 베셀타원체)
 3. 높이의 기준 : 인천만의 평균해면
 4. 본 지도는 지적이 표시된 지형도 또는 지적선을 기준으로 작성하였음
 5. 본 지도는 산림청장의 사전승인없이 복제, 국외반출, 임의개제, 편집을 할 수 없으며, 위반 시 관련법에 따라 처벌 받을 수 있음
 6. 본 지도에 의하여 측량할 수 없음

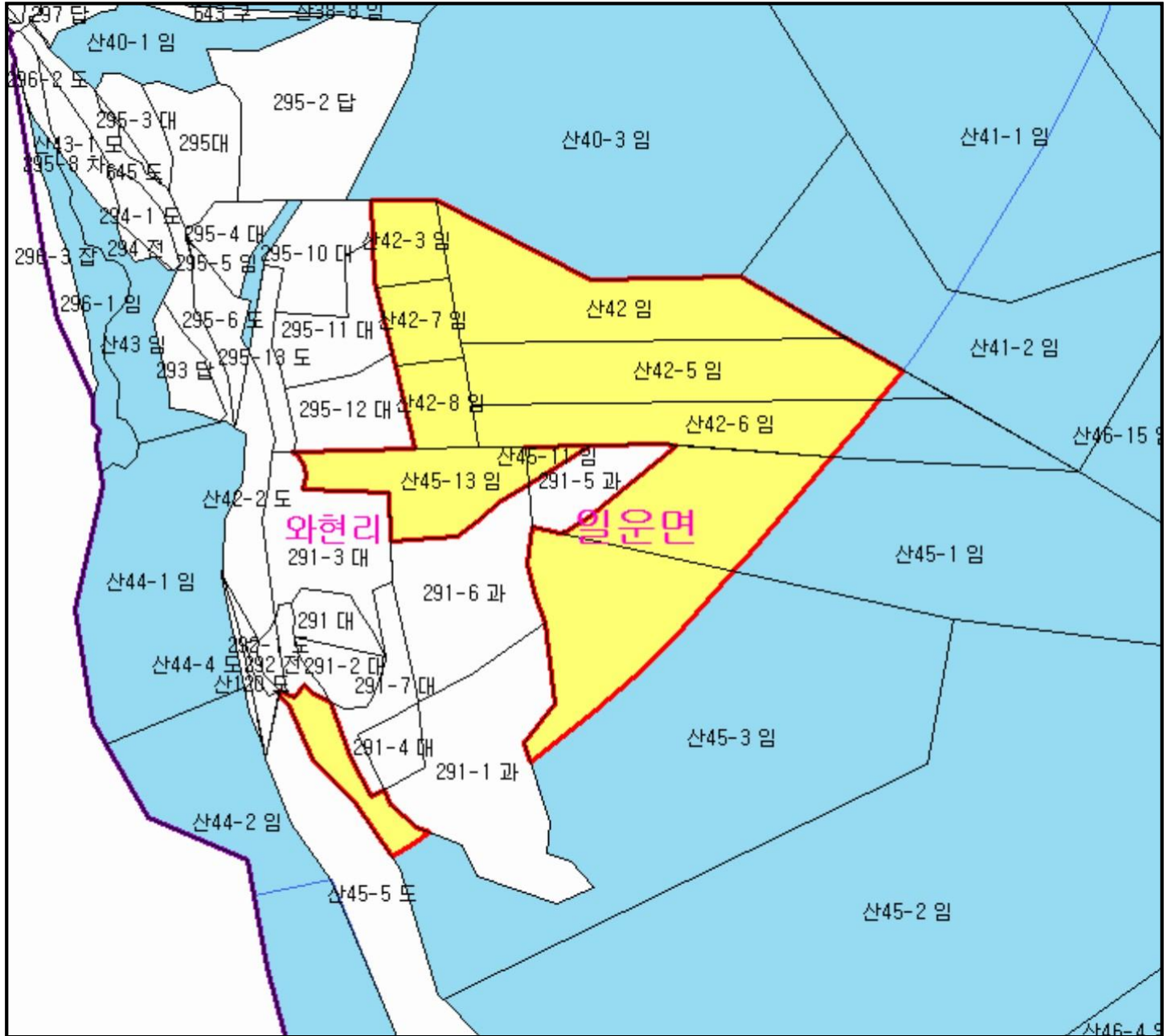


산시정보시스템
 (http://flis.forestland.go.kr)
 산림청 (http://www.forest.go.kr)

산 지구 분도

(보전산지 해제 [공익용 ▶ 준보전])

NI52-6-7-079



범례

| | | | |
|--|-------|---|------|
|  | 공익용산지 |  | 지적선 |
|  | 임업용산지 |  | 행정경계 |
|  | 준보전산지 |  | 대상지역 |

지정권자 : 산림청장
 고시일자 : 2019-07-31
 고시번호 : 산림청 고시 제2019-48호

- 비고 :
1. 측량의 기준 : 한국측지계
 2. 투영법 : 횡단 메르카토르도법(타원체는 베셀타원체)
 3. 높이의 기준 : 인천만의 평균해면
 4. 본 지도는 지적이 표시된 지형도 또는 지적선을 기준으로 작성하였음
 5. 본 지도는 산림청장의 사전승인없이 복제, 국외반출, 임의개재, 편집을 할 수 없으며, 위반 시 관련법에 따라 처벌 받을 수 있음
 6. 본 지도에 의하여 측량할 수 없음

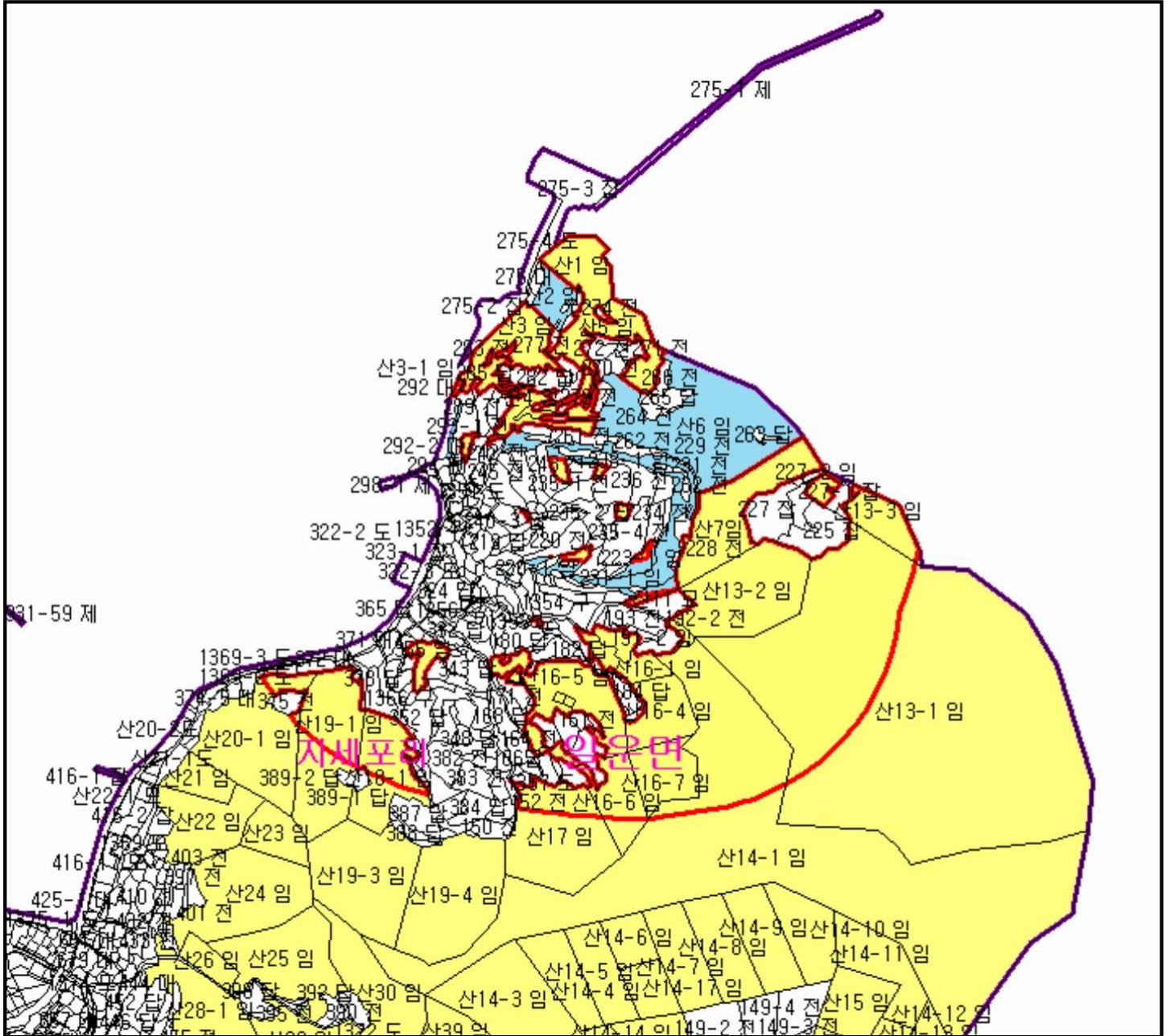


산시정보시스템
 (http://flis.forestland.go.kr)
 산림청 (http://www.forest.go.kr)

산 지구 분도

(보전산지 해제 [공익용 ▶ 준보전])

NI52-6-7-069



범례

| | | | |
|--|-------|---|------|
|  | 공익용산지 |  | 지적선 |
|  | 임업용산지 |  | 행정경계 |
|  | 준보전산지 |  | 대상지역 |

지정권자 : 산림청장
 고시일자 : 2019-07-31
 고시번호 : 산림청 고시 제2019-48호

비고 :
 1. 측량의 기준 : 한국측지계
 2. 투영법 : 횡단 메르카토르도법(타원체는 베셀타원체)
 3. 높이의 기준 : 인천만의 평균해면
 4. 본 지도는 지적이 표시된 지형도 또는 지적선을 기준으로 작성하였음
 5. 본 지도는 산림청장의 사전승인없이 복제, 국외반출, 임의개재, 편집을 할 수 없으며, 위반 시 관련법에 따라 처벌 받을 수 있음
 6. 본 지도에 의하여 측량할 수 없음

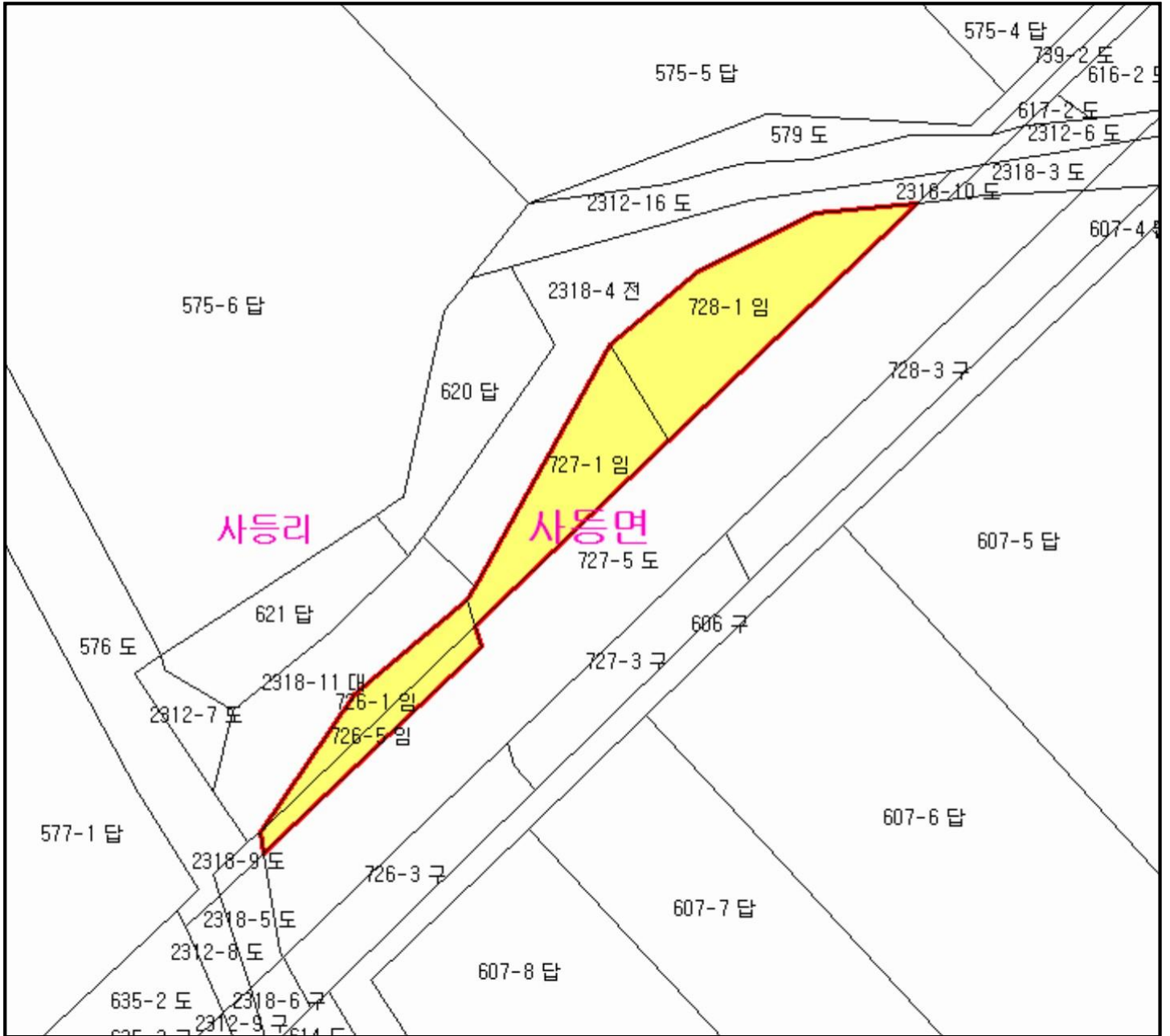


산시정보시스템
 (http://flis.forestland.go.kr)
 산림청 (http://www.forest.go.kr)

산지 구분도

(보전산지 해제 [공익용 ▶ 준보전])

NI52-6-7-032



범례

| | | | |
|--|-------|---|------|
|  | 공익용산지 |  | 지적선 |
|  | 임업용산지 |  | 행정경계 |
|  | 준보전산지 |  | 대상지역 |

지정권자 : 산림청장
 고시일자 : 2019-07-31
 고시번호 : 산림청 고시 제2019-48호

- 비고 :
1. 측량의 기준 : 한국측지계
 2. 투영법 : 횡단 메르카토르도법(타원체는 베셀타원체)
 3. 높이의 기준 : 인천만의 평균해면
 4. 본 지도는 지적이 표시된 지형도 또는 지적선을 기준으로 작성하였음
 5. 본 지도는 산림청장의 사전승인없이 복제, 국외반출, 임의개재, 편집을 할 수 없으며, 위반 시 관련법에 따라 처벌 받을 수 있음
 6. 본 지도에 의하여 측량할 수 없음

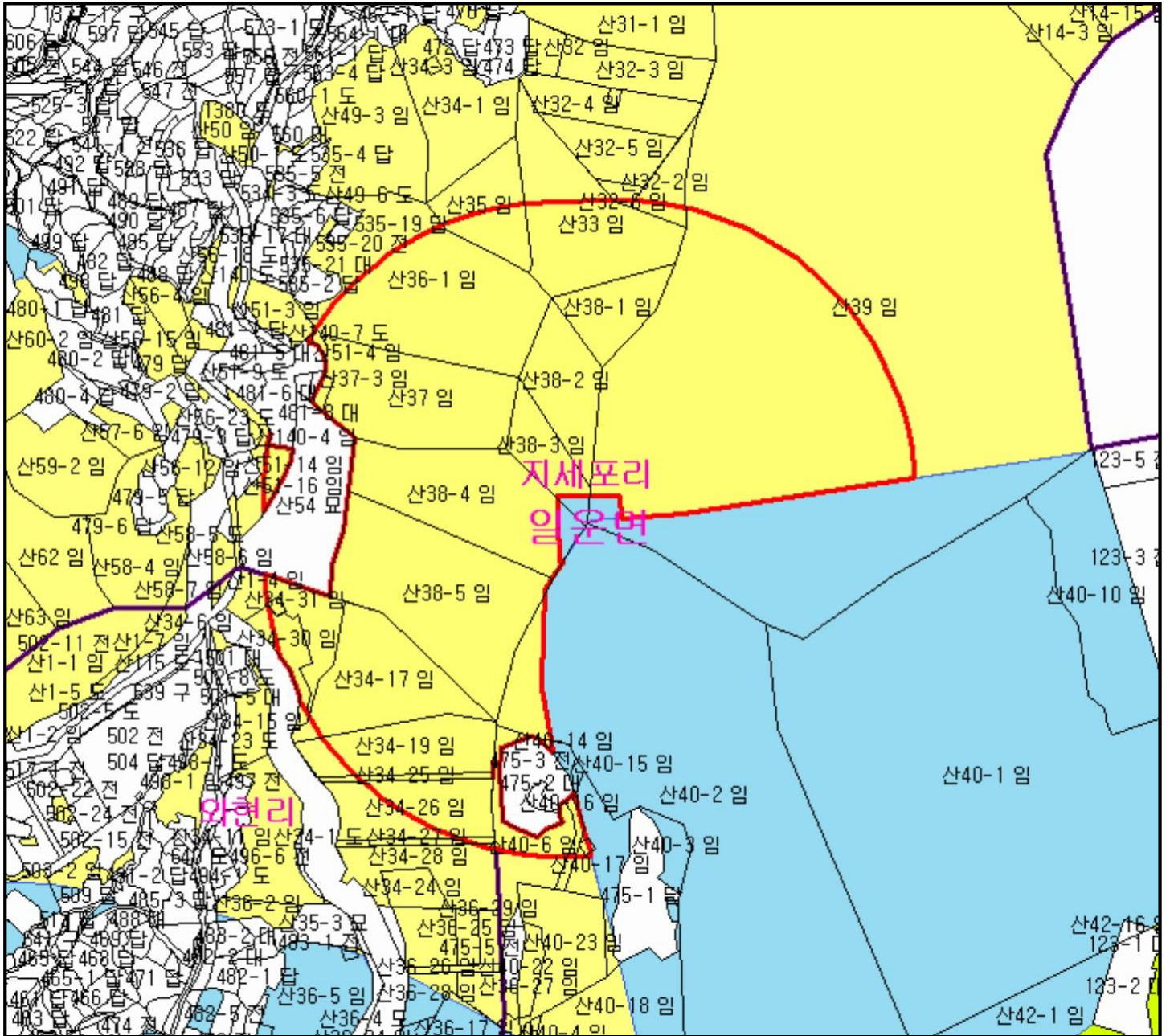








산시정보시스템
 (http://flis.forestland.go.kr)
 산림청 (http://www.forest.go.kr)

산지 구분도

(보전산지 해제 [공익용 ▶ 준보전])

NI52-6-7-079



| 범례 | |
|---|-------|
|  | 공익용산지 |
|  | 임업용산지 |
|  | 준보전산지 |
|  | 지적선 |
|  | 행정경계 |
|  | 대상지역 |

지정권자 : 산림청장
 고시일자 : 2019-07-31
 고시번호 : 산림청 고시 제2019-48호

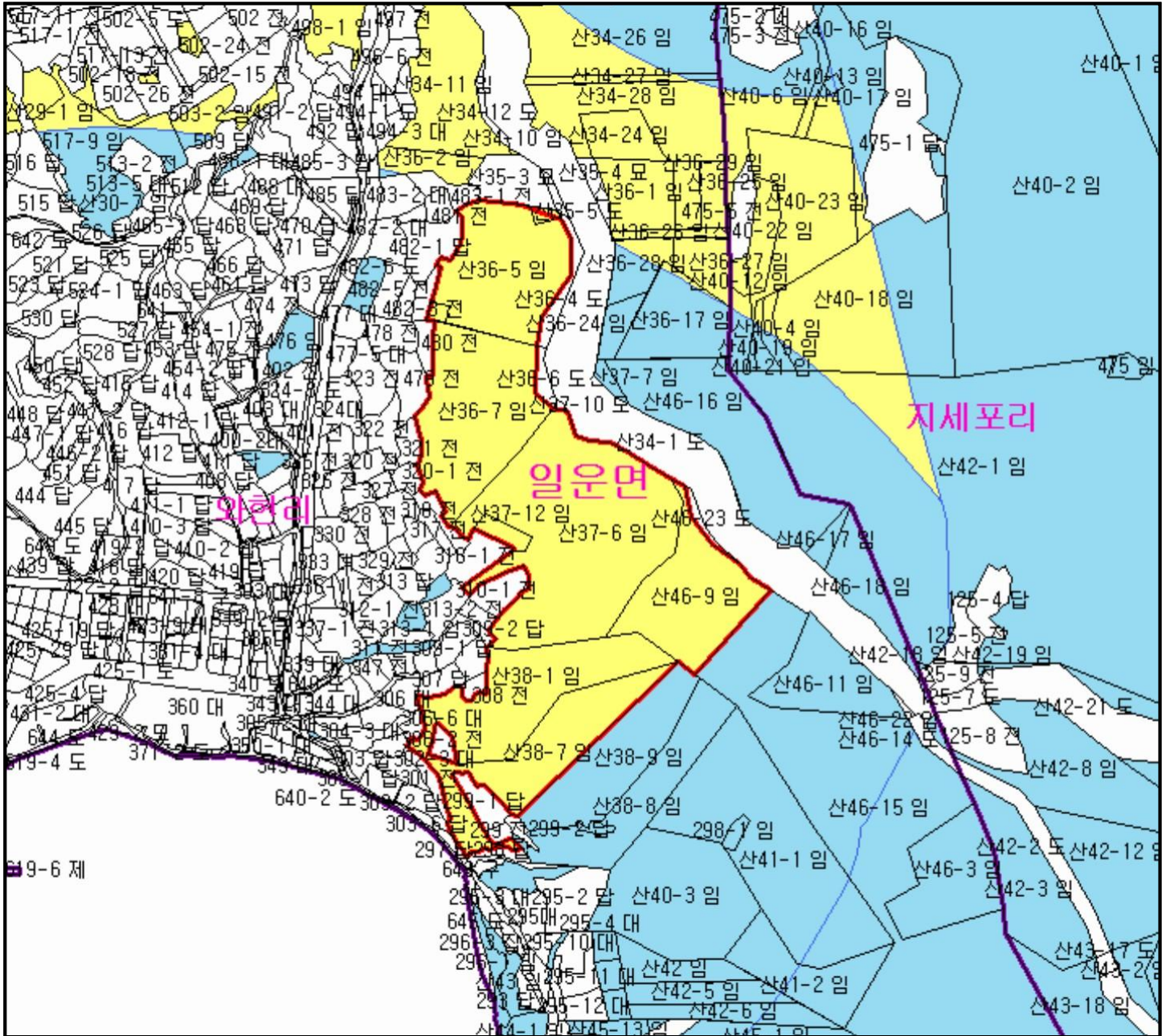
비고 :
 1. 측량의 기준 : 한국측지계
 2. 투영법 : 횡단 메르카토르도법(타원체는 베셀타원체)
 3. 높이의 기준 : 인천만의 평균해면
 4. 본 지도는 지적이 표시된 지형도 또는 지적선을 기준으로 작성하였음
 5. 본 지도는 산림청장의 사전승인없이 복제, 국외반출, 임의개제, 편집을 할 수 없으며, 위반 시 관련법에 따라 처벌 받을 수 있음
 6. 본 지도에 의하여 측량할 수 없음









산 지구 분 도

(보전산지 해제 [공익용 ▶ 준보전])

NI52-6-7-079



| 범 례 | | | |
|--|-------|---|------|
|  | 공익용산지 |  | 지적선 |
|  | 임업용산지 |  | 행정경계 |
|  | 준보전산지 |  | 대상지역 |

지정권자 : 산림청장
 고시일자 : 2019-07-31
 고시번호 : 산림청 고시 제2019-48호

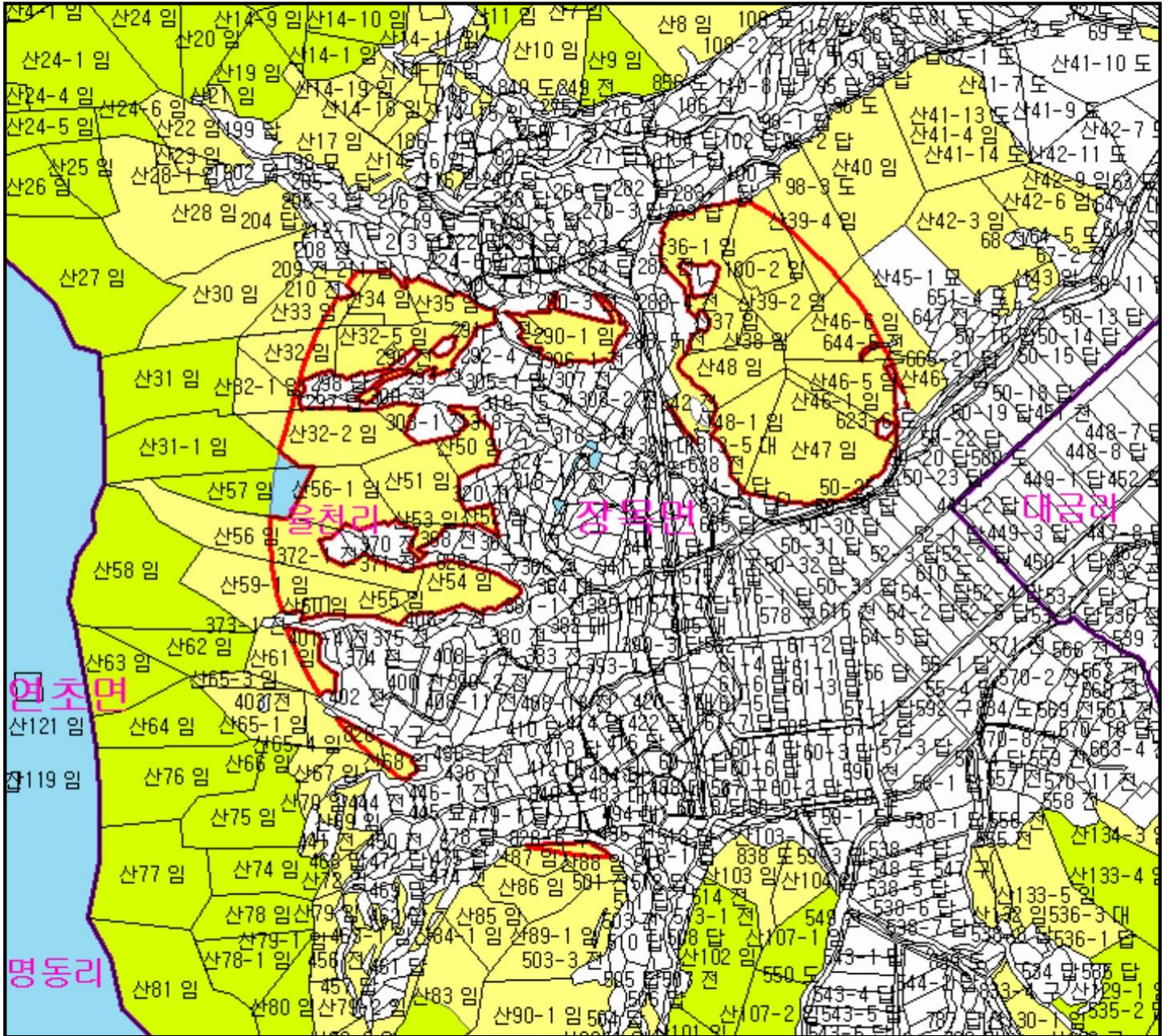
비고 :
 1. 측량의 기준 : 한국측지계
 2. 투영법 : 횡단 메르카토르도법(타원체는 베셀타원체)
 3. 높이의 기준 : 인천만의 평균해면
 4. 본 지도는 지적이 표시된 지형도 또는 지적선을 기준으로 작성하였음
 5. 본 지도는 산림청장의 사전승인없이 복제, 국외반출, 임의개제, 편집을 할 수 없으며, 위반 시 관련법에 따라 처벌 받을 수 있음
 6. 본 지도에 의하여 측량할 수 없음









산지 구분도

(보전산지 해제 [공익용 ▶ 준보전])

NI52-6-7-018



| 범례 | |
|---|-------|
|  | 공익용산지 |
|  | 임업용산지 |
|  | 준보전산지 |
|  | 지적선 |
|  | 행정경계 |
|  | 대상지역 |

지정권자 : 산림청장
 고시일자 : 2019-07-31
 고시번호 : 산림청 고시 제2019-48호

비고 :
 1. 측량의 기준 : 한국측지계
 2. 투영법 : 횡단 메르카토르도법(타원체는 베셀타원체)
 3. 높이의 기준 : 인천만의 평균해면
 4. 본 지도는 지적이 표시된 지형도 또는 지적선을 기준으로 작성하였음
 5. 본 지도는 산림청장의 사전승인없이 복제, 국외반출, 임의개제, 편집을 할 수 없으며, 위반 시 관련법에 따라 처벌 받을 수 있음
 6. 본 지도에 의하여 측량할 수 없음

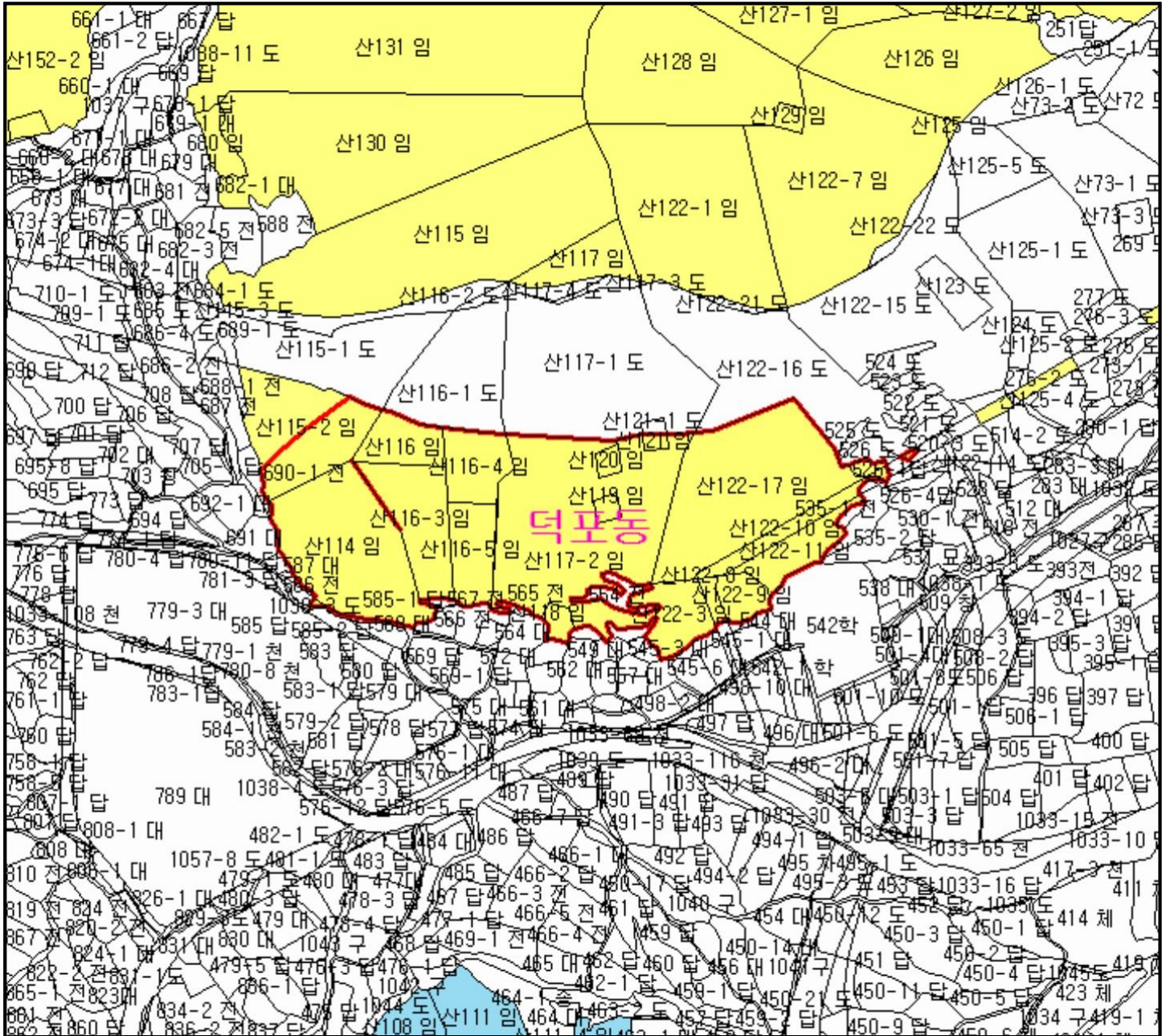


산시정보시스템
 (http://flis.forestland.go.kr)
 산림청 (http://www.forest.go.kr)







산지 구분도

(보전산지 해제 [공익용 ▶ 준보전])

NI52-6-7-039



범례

| | | | |
|--|-------|---|------|
|  | 공익용산지 |  | 지적선 |
|  | 임업용산지 |  | 행정경계 |
|  | 준보전산지 |  | 대상지역 |

지정권자 : 산림청장
 고시일자 : 2019-07-31
 고시번호 : 산림청 고시 제2019-48호

비고 :
 1. 측량의 기준 : 한국측지계
 2. 투영법 : 횡단 메르카토르도법(타원체는 베셀타원체)
 3. 높이의 기준 : 인천만의 평균해면
 4. 본 지도는 지적이 표시된 지형도 또는 지적선을 기준으로 작성하였음
 5. 본 지도는 산림청장의 사전승인없이 복제, 국외반출, 임의개제, 편집을 할 수 없으며, 위반 시 관련법에 따라 처벌 받을 수 있음
 6. 본 지도에 의하여 측량할 수 없음

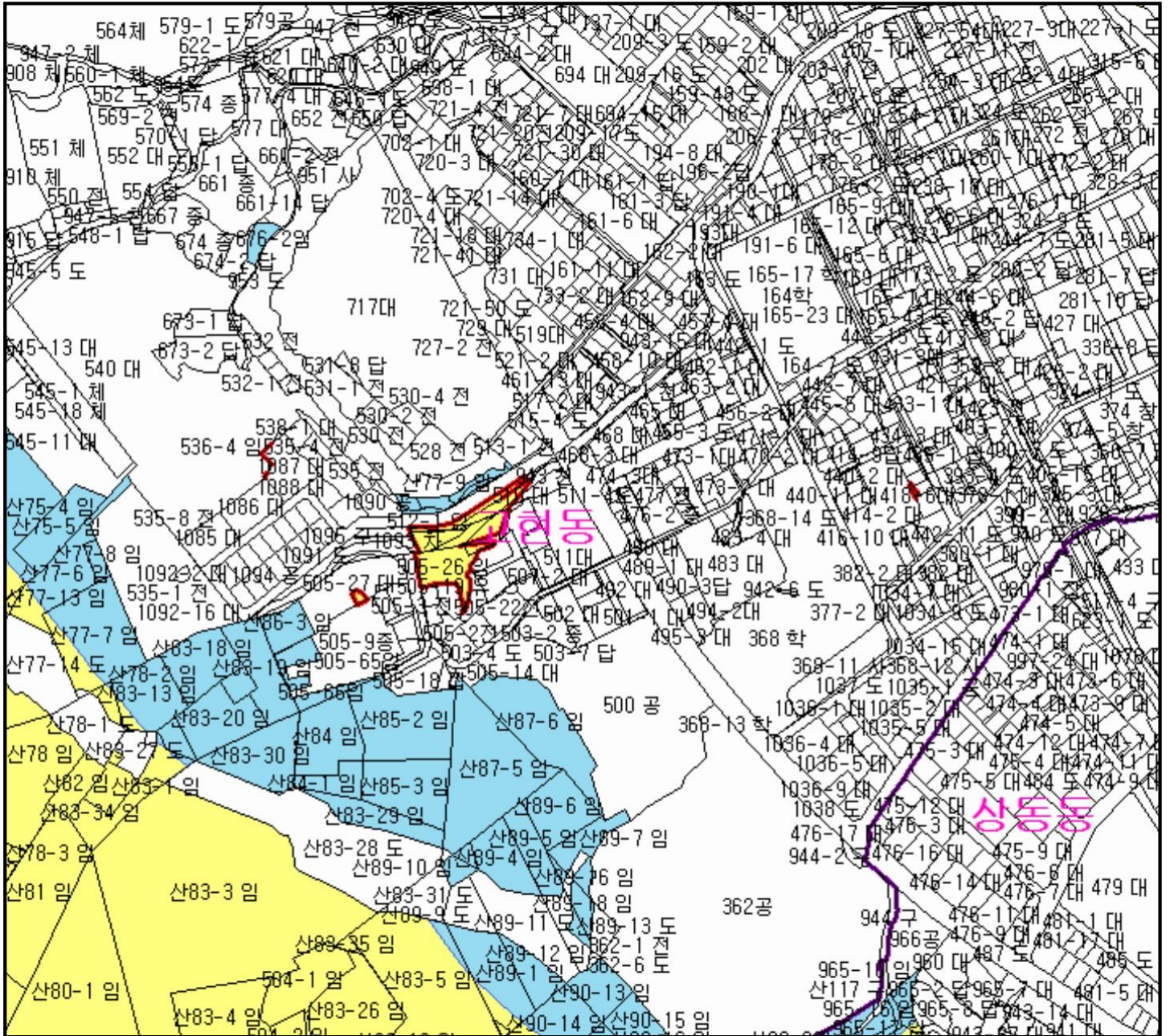









산시정보시스템
 (http://flis.forestland.go.kr)
 산림청 (http://www.forest.go.kr)

산지 구분도

(보전산지 해제 [공익용 ▶ 준보전])

NI52-6-7-046



| 범례 | | | |
|--|-------|---|------|
|  | 공익용산지 |  | 지적선 |
|  | 임업용산지 |  | 행정경계 |
|  | 준보전산지 |  | 대상지역 |

지정권자 : 산림청장
 고시일자 : 2019-07-31
 고시번호 : 산림청 고시 제2019-48호

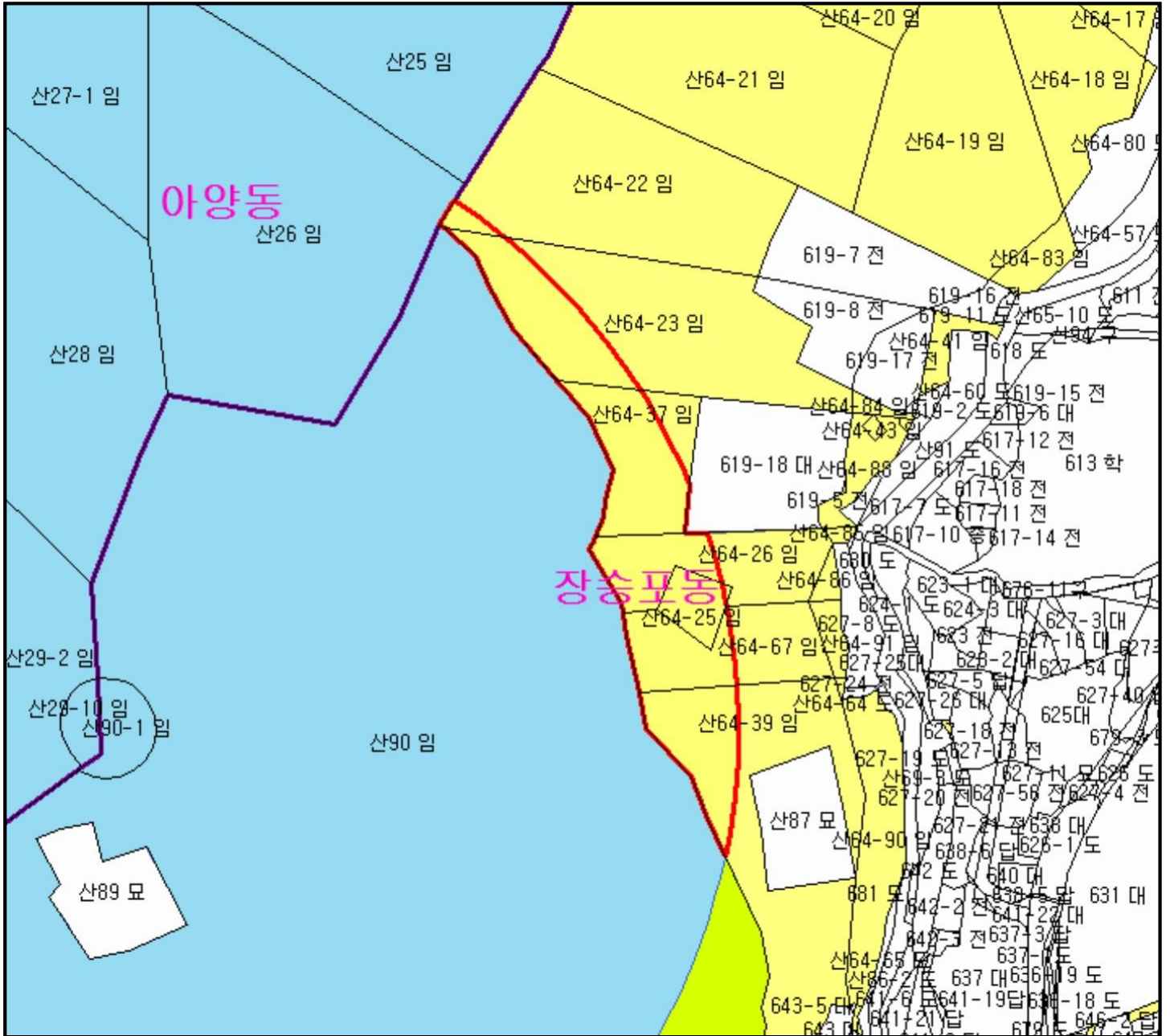
비고 :
 1. 측량의 기준 : 한국측지계
 2. 투영법 : 횡단 메르카토르도법(타원체는 베셀타원체)
 3. 높이의 기준 : 인천만의 평균해면
 4. 본 지도는 지적이 표시된 지형도 또는 지적선을 기준으로 작성하였음
 5. 본 지도는 산림청장의 사전승인없이 복제, 국외반출, 임의개제, 편집을 할 수 없으며, 위반 시 관련법에 따라 처벌 받을 수 있음
 6. 본 지도에 의하여 측량할 수 없음



산 지구 분도

(보전산지 해제 [공익용 ▶ 준보전])

NI52-6-7-059



범례

| | | | |
|--|-------|---|------|
|  | 공익용산지 |  | 지적선 |
|  | 임업용산지 |  | 행정경계 |
|  | 준보전산지 |  | 대상지역 |

지정권자 : 산림청장
 고시일자 : 2019-07-31
 고시번호 : 산림청 고시 제2019-48호

- 비고 :
1. 측량의 기준 : 한국측지계
 2. 투영법 : 횡단 메르카토르도법(타원체는 베셀타원체)
 3. 높이의 기준 : 인천만의 평균해면
 4. 본 지도는 지적이 표시된 지형도 또는 지적선을 기준으로 작성하였음
 5. 본 지도는 산림청장의 사전승인없이 복제, 국외반출, 임의개재, 편집을 할 수 없으며, 위반 시 관련법에 따라 처벌 받을 수 있음
 6. 본 지도에 의하여 측량할 수 없음

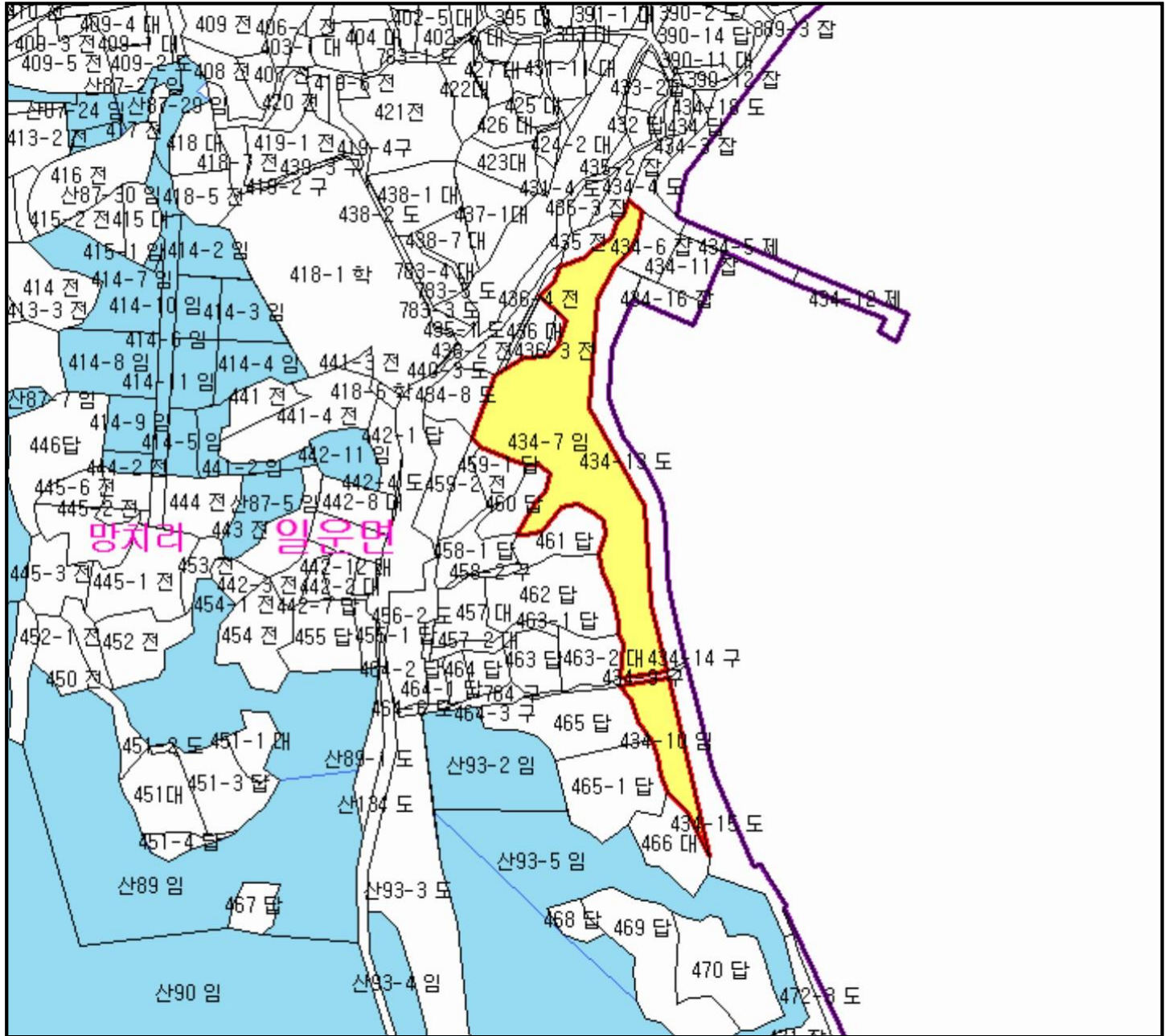


산시정보시스템
 (http://flis.forestland.go.kr)
 산림청 (http://www.forest.go.kr)

산지 구분도

(보전산지 해제 [공익용 ▶ 준보전])

NI52-6-7-077



범례

| | | | |
|--|-------|---|------|
|  | 공익용산지 |  | 지적선 |
|  | 임업용산지 |  | 행정경계 |
|  | 준보전산지 |  | 대상지역 |

지정권자 : 산림청장
 고시일자 : 2019-07-31
 고시번호 : 산림청 고시 제2019-48호

비고 :
 1. 측량의 기준 : 한국측지계
 2. 투영법 : 횡단 메르카토르도법(타원체는 베셀타원체)
 3. 높이의 기준 : 인천만의 평균해면
 4. 본 지도는 지적이 표시된 지형도 또는 지적선을 기준으로 작성하였음
 5. 본 지도는 산림청장의 사전승인없이 복제, 국외반출, 임의개제, 편집을 할 수 없으며, 위반 시 관련법에 따라 처벌 받을 수 있음
 6. 본 지도에 의하여 측량할 수 없음

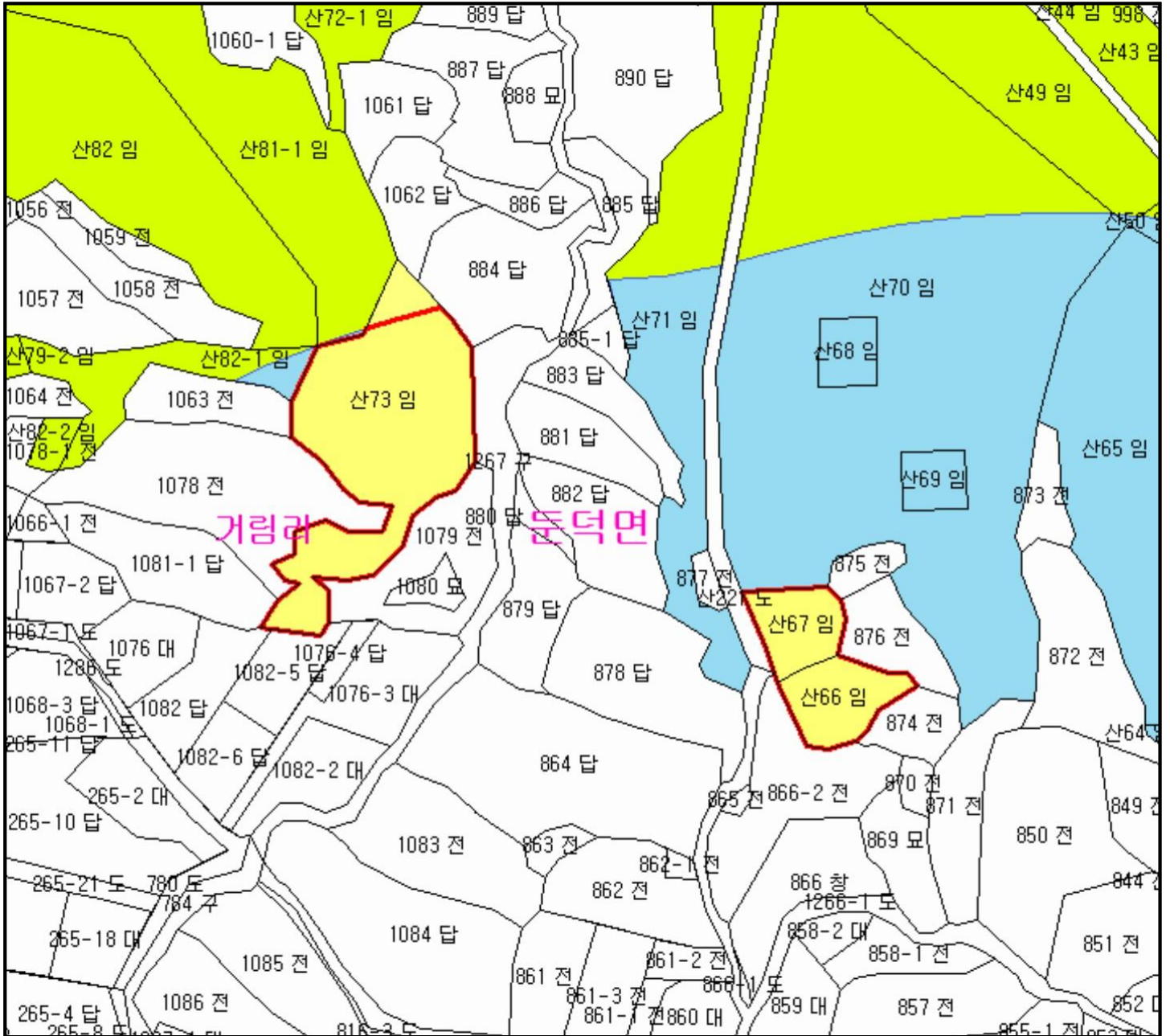








산시정보시스템
 (http://flis.forestland.go.kr)
 산림청 (http://www.forest.go.kr)

산 지구 분도

(보전산지 해제 [공익용 ▶ 준보전])

NI52-6-7-051



| 범례 | | | |
|--|-------|---|------|
|  | 공익용산지 |  | 지적선 |
|  | 임업용산지 |  | 행정경계 |
|  | 준보전산지 |  | 대상지역 |

지정권자 : 산림청장
 고시일자 : 2019-07-31
 고시번호 : 산림청 고시 제2019-48호

비고 :
 1. 측량의 기준 : 한국측지계
 2. 투영법 : 횡단 메르카토르도법(타원체는 베셀타원체)
 3. 높이의 기준 : 인천만의 평균해면
 4. 본 지도는 지적이 표시된 지형도 또는 지적선을 기준으로 작성하였음
 5. 본 지도는 산림청장의 사전승인없이 복제, 국외반출, 임의개제, 편집을 할 수 없으며, 위반 시 관련법에 따라 처벌 받을 수 있음
 6. 본 지도에 의하여 측량할 수 없음

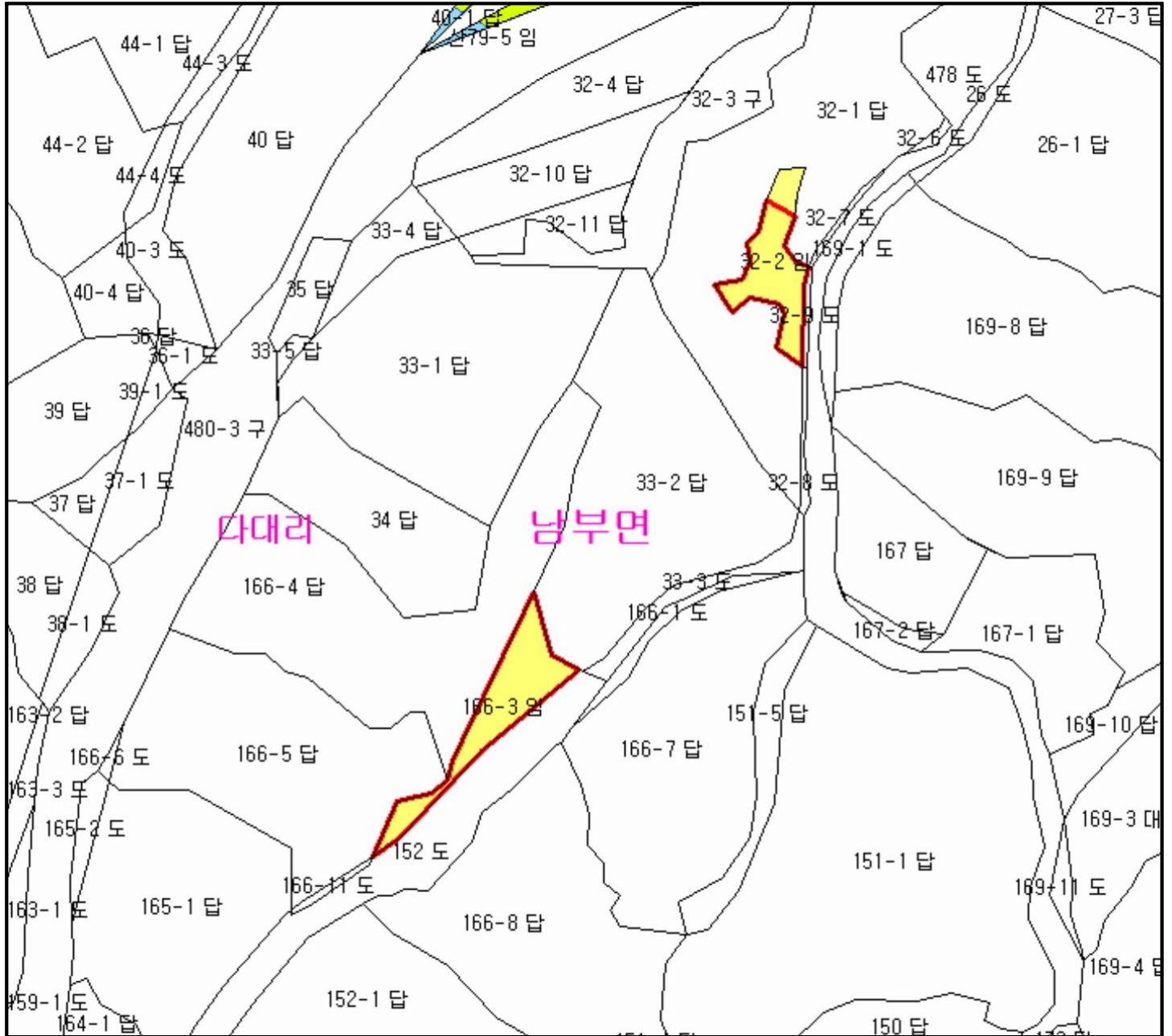


산시정보시스템
 (http://flis.forestland.go.kr)
 산림청 (http://www.forest.go.kr)

산지 구분도

(보전산지 해제 [공익용 ▶ 준보전])

N152-6-14-006



범례

| | | | |
|--|-------|---|------|
|  | 공익용산지 |  | 지적선 |
|  | 임업용산지 |  | 행정경계 |
|  | 준보전산지 |  | 대상지역 |

지정권자 : 산림청장
 고시일자 : 2019-07-31
 고시번호 : 산림청 고시 제2019-48호

- 비고 :
1. 측량의 기준 : 한국측지계
 2. 투영법 : 횡단 메르카토르도법(타원체는 베셀타원체)
 3. 높이의 기준 : 인천만의 평균해면
 4. 본 지도는 지적이 표시된 지형도 또는 지적선을 기준으로 작성하였음
 5. 본 지도는 산림청장의 사전승인없이 복제, 국외반출, 임의개제, 편집을 할 수 없으며, 위반 시 관련법에 따라 처벌 받을 수 있음
 6. 본 지도에 의하여 측량할 수 없음

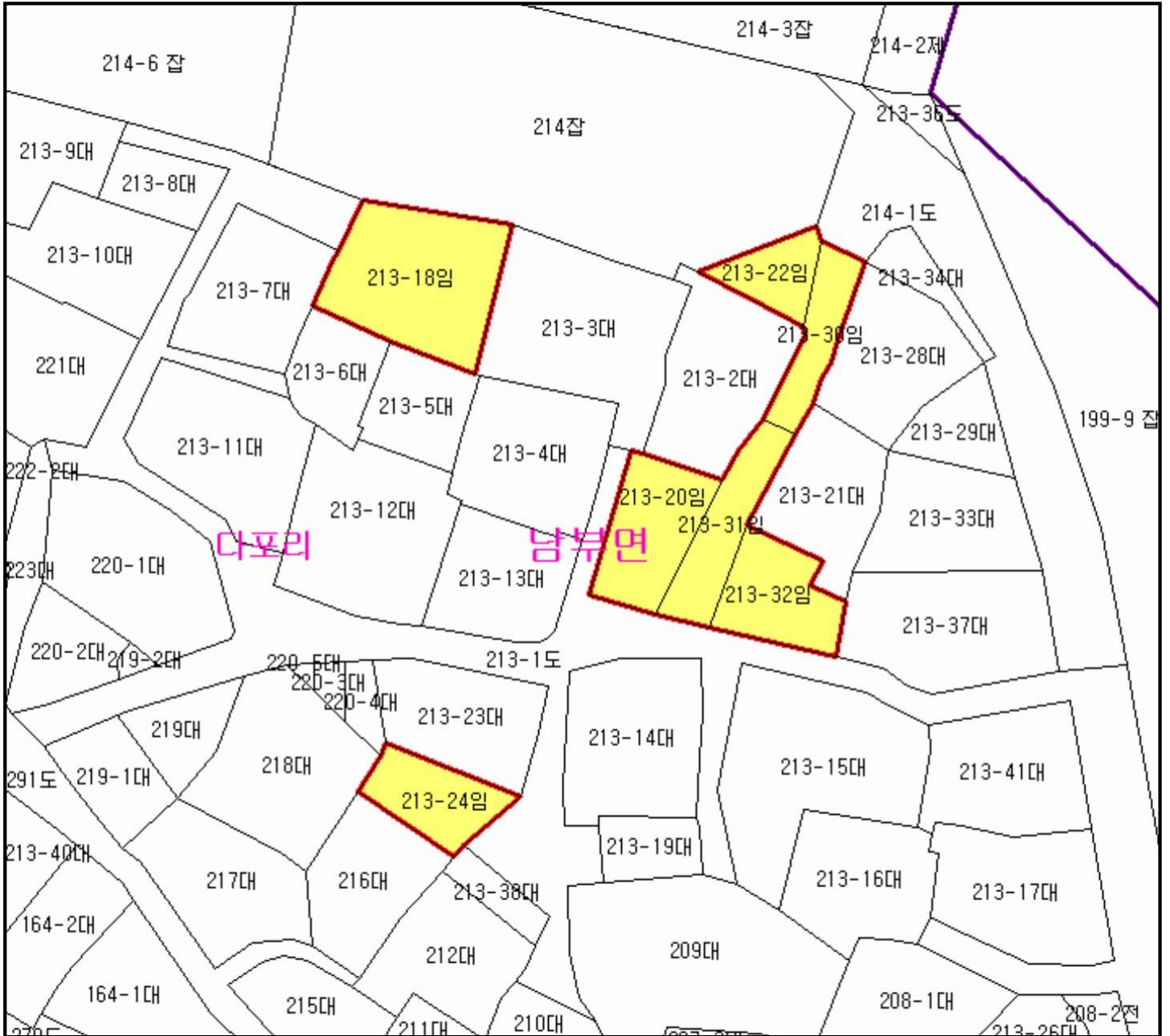


산시정보시스템
 (http://flis.forestland.go.kr)
 산림청 (http://www.forest.go.kr)

산 지구 분도

(보전산지 해제 [공익용 ▶ 준보전])

NI52-6-14-006



범례

| | | | |
|--|-------|---|------|
|  | 공익용산지 |  | 지적선 |
|  | 임업용산지 |  | 행정경계 |
|  | 준보전산지 |  | 대상지역 |

지정권자 : 산림청장
 고시일자 : 2019-07-31
 고시번호 : 산림청 고시 제2019-48호

- 비고 :
1. 측량의 기준 : 한국측지계
 2. 투영법 : 횡단 메르카토르도법(타원체는 베셀타원체)
 3. 높이의 기준 : 인천만의 평균해면
 4. 본 지도는 지적이 표시된 지형도 또는 지적선을 기준으로 작성하였음
 5. 본 지도는 산림청장의 사전승인없이 복제, 국외반출, 임의개제, 편집을 할 수 없으며, 위반 시 관련법에 따라 처벌 받을 수 있음
 6. 본 지도에 의하여 측량할 수 없음

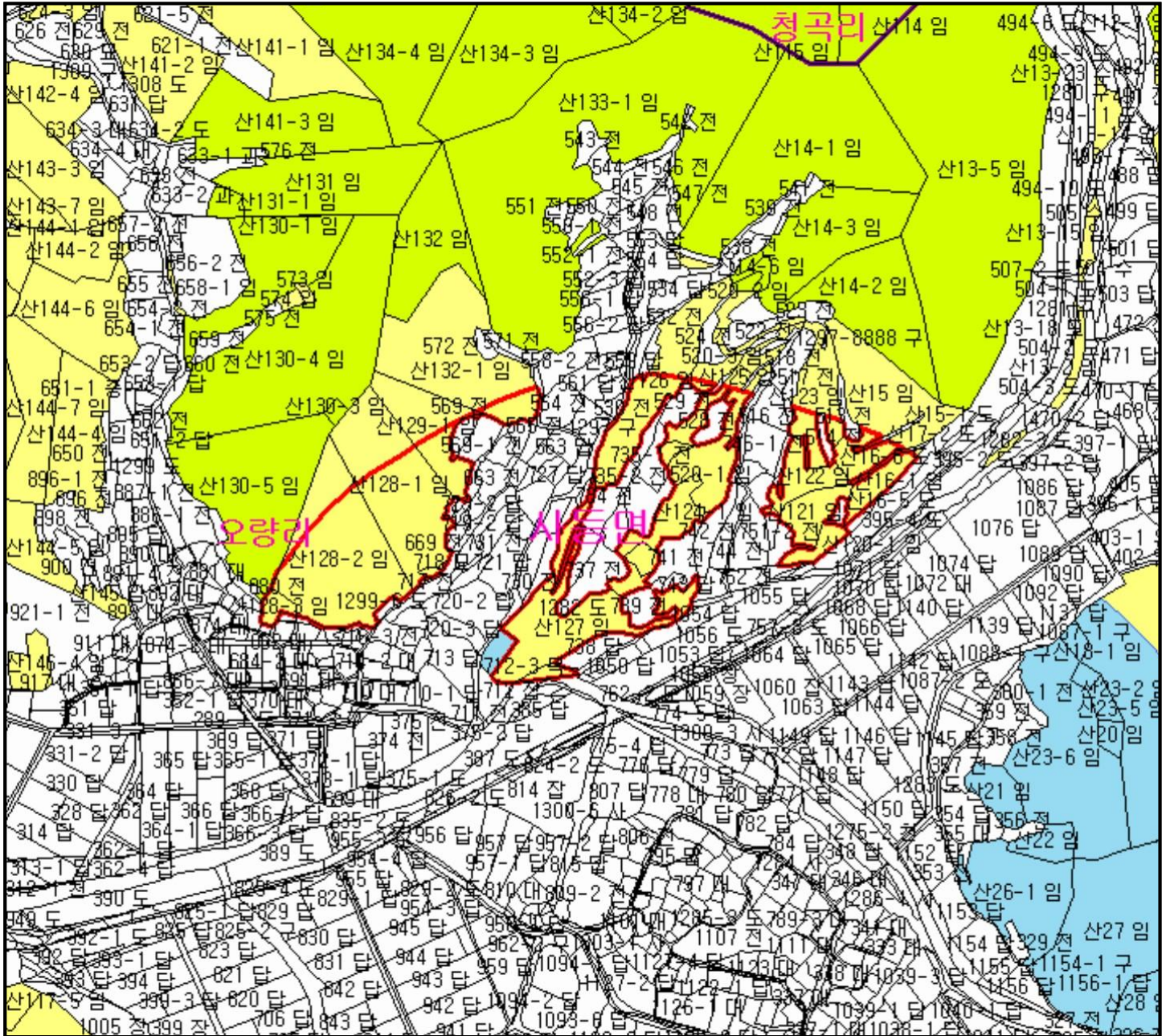


산시정보시스템
 (http://flis.forestland.go.kr)
 산림청 (http://www.forest.go.kr)





산지 구분도

(보전산지 해제 [공익용 ▶ 준보전])

NI52-6-6-050



범례

| | | | |
|--|-------|---|------|
|  | 공익용산지 |  | 지적선 |
|  | 임업용산지 |  | 행정경계 |
|  | 준보전산지 |  | 대상지역 |

지정권자 : 산림청장
 고시일자 : 2019-07-31
 고시번호 : 산림청 고시 제2019-48호

비고 :
 1. 측량의 기준 : 한국측지계
 2. 투영법 : 횡단 메르카토르도법(타원체는 베셀타원체)
 3. 높이의 기준 : 인천만의 평균해면
 4. 본 지도는 지적이 표시된 지형도 또는 지적선을 기준으로 작성하였음
 5. 본 지도는 산림청장의 사전승인없이 복제, 국외반출, 임의개제, 편집을 할 수 없으며, 위반 시 관련법에 따라 처벌 받을 수 있음
 6. 본 지도에 의하여 측량할 수 없음

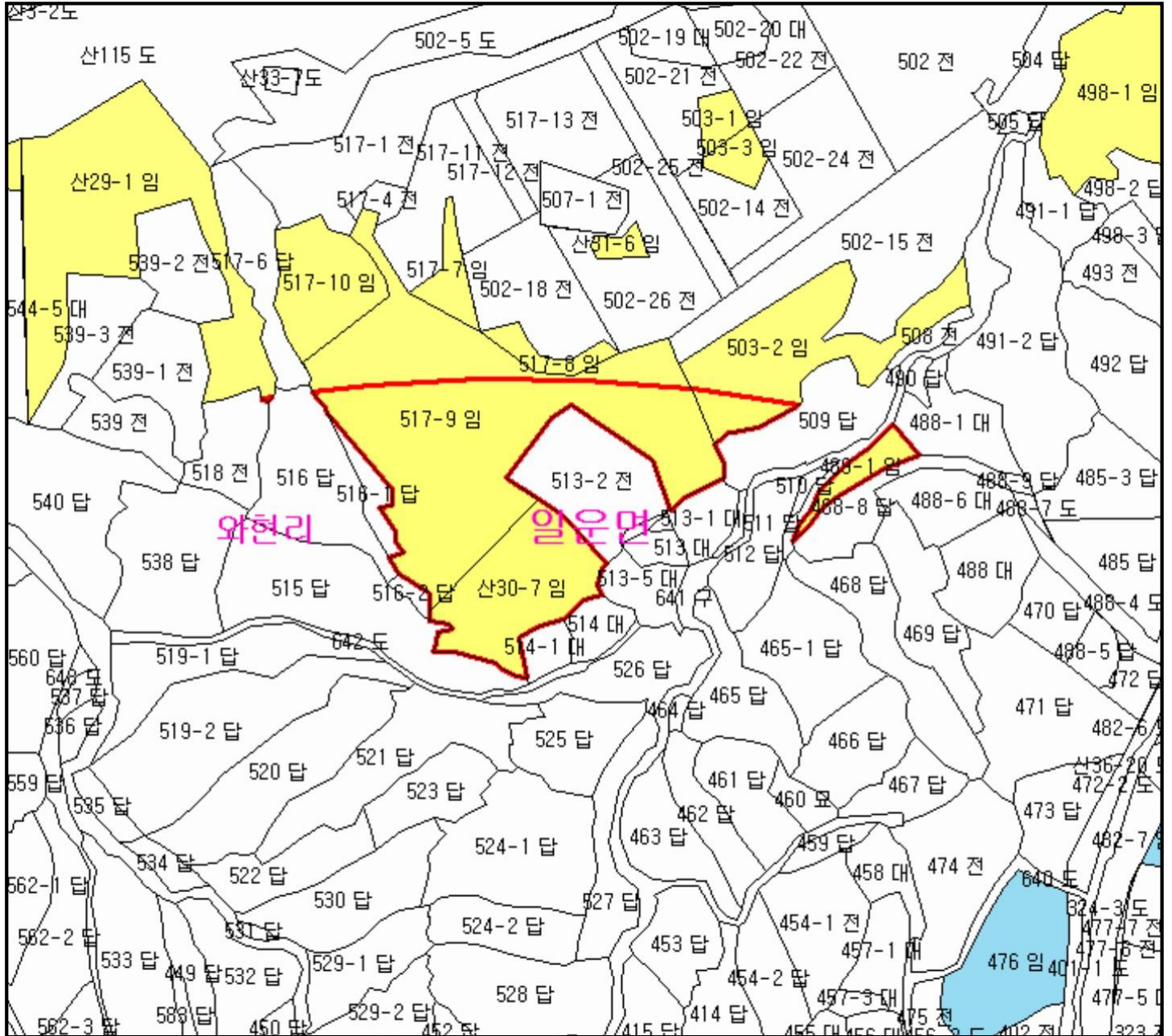


산시정보시스템
 (http://flis.forestland.go.kr)
 산림청 (http://www.forest.go.kr)






산 지구 분도

(보전산지 해제 [공익용 ▶ 준보전])

NI52-6-7-079



범례

| | | | |
|--|-------|---|------|
|  | 공익용산지 |  | 지적선 |
|  | 임업용산지 |  | 행정경계 |
|  | 준보전산지 |  | 대상지역 |

지정권자 : 산림청장
 고시일자 : 2019-07-31
 고시번호 : 산림청 고시 제2019-48호
 비교 :
 1. 측량의 기준 : 한국측지계
 2. 투영법 : 횡단 메르카토르도법(타원체는 베셀타원체)
 3. 높이의 기준 : 인천만의 평균해면
 4. 본 지도는 지적이 표시된 지형도 또는 지적선을 기준으로 작성하였음
 5. 본 지도는 산림청장의 사전승인없이 복제, 국외반출, 임의개제, 편집을 할 수 없으며, 위반 시 관련법에 따라 처벌 받을 수 있음
 6. 본 지도에 의하여 측량할 수 없음

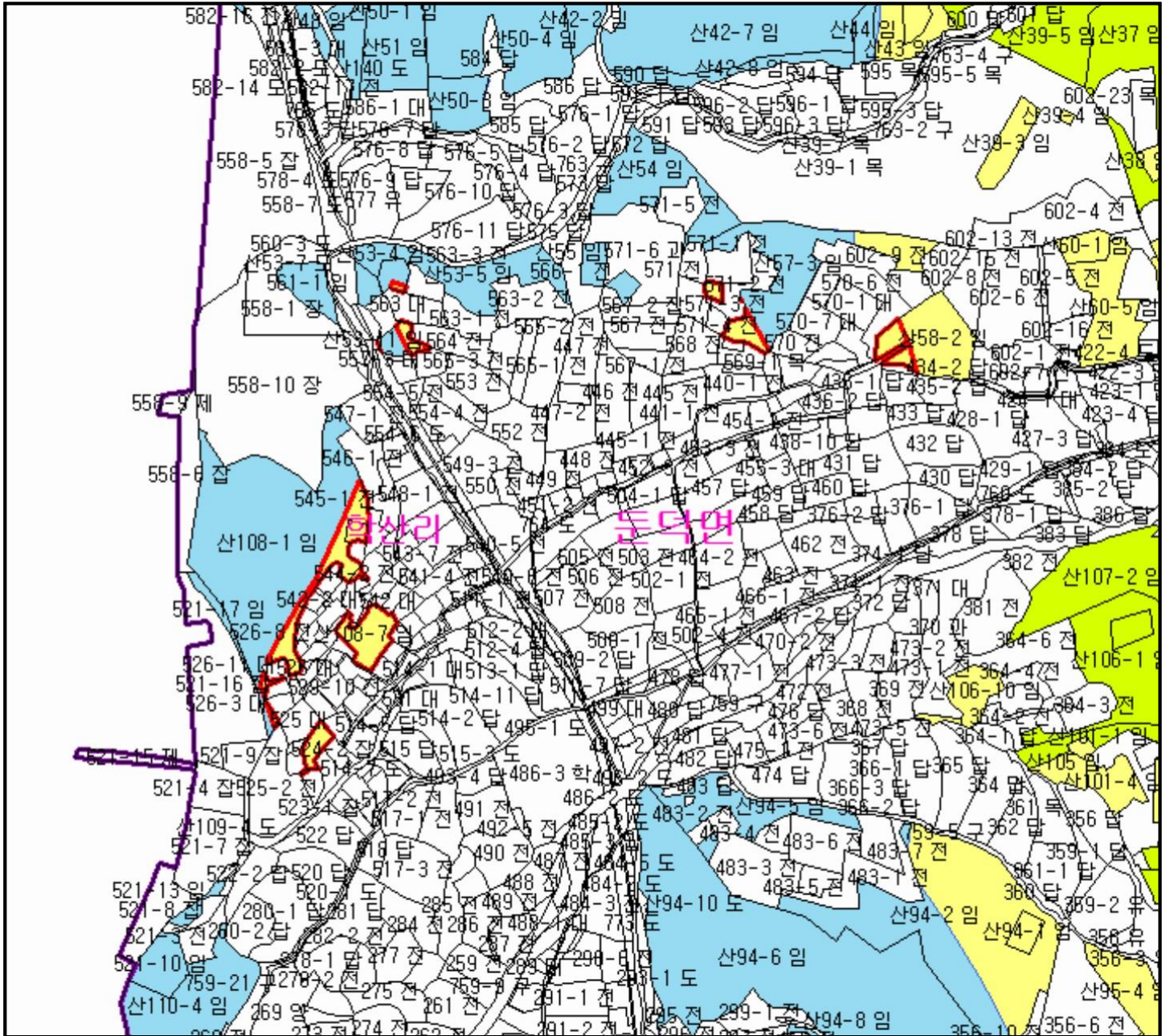


산시정보시스템
 (http://flis.forestland.go.kr)
 산림청 (http://www.forest.go.kr)

산지 구분도

(보전산지 해제 [공익용 ▶ 준보전])

NI52-6-6-060



범례

| | | | |
|--|-------|---|------|
|  | 공익용산지 |  | 지적선 |
|  | 임업용산지 |  | 행정경계 |
|  | 준보전산지 |  | 대상지역 |

지정권자 : 산림청장
 고시일자 : 2019-07-31
 고시번호 : 산림청 고시 제2019-48호

비고 :
 1. 측량의 기준 : 한국측지계
 2. 투영법 : 횡단 메르카토르도법(타원체는 베셀타원체)
 3. 높이의 기준 : 인천만의 평균해면
 4. 본 지도는 지적이 표시된 지형도 또는 지적선을 기준으로 작성하였음
 5. 본 지도는 산림청장의 사전승인없이 복제, 국외반출, 임의개제, 편집을 할 수 없으며, 위반 시 관련법에 따라 처벌 받을 수 있음
 6. 본 지도에 의하여 측량할 수 없음

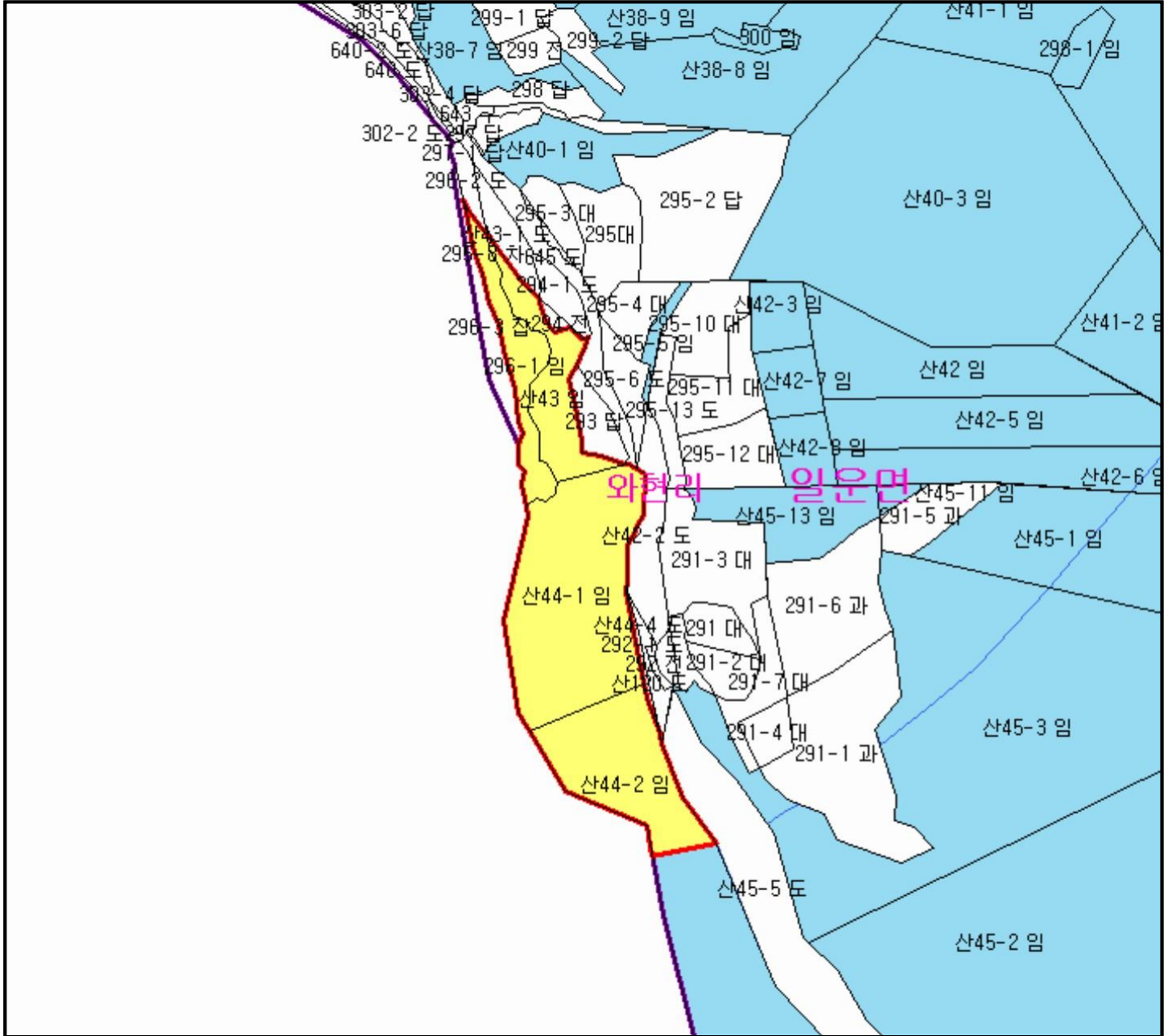


산시정보시스템
 (http://flis.forestland.go.kr)
 산림청 (http://www.forest.go.kr)

산 지구 분도

(보전산지 해제 [공익용 ▶ 준보전])

NI52-6-7-079



범례

| | | | |
|--|-------|---|------|
|  | 공익용산지 |  | 지적선 |
|  | 임업용산지 |  | 행정경계 |
|  | 준보전산지 |  | 대상지역 |

지정권자 : 산림청장
 고시일자 : 2019-07-31
 고시번호 : 산림청 고시 제2019-48호

- 비고 :
1. 측량의 기준 : 한국측지계
 2. 투영법 : 횡단 메르카토르도법(타원체는 베셀타원체)
 3. 높이의 기준 : 인천만의 평균해면
 4. 본 지도는 지적이 표시된 지형도 또는 지적선을 기준으로 작성하였음
 5. 본 지도는 산림청장의 사전승인없이 복제, 국외반출, 임의개재, 편집을 할 수 없으며, 위반 시 관련법에 따라 처벌 받을 수 있음
 6. 본 지도에 의하여 측량할 수 없음

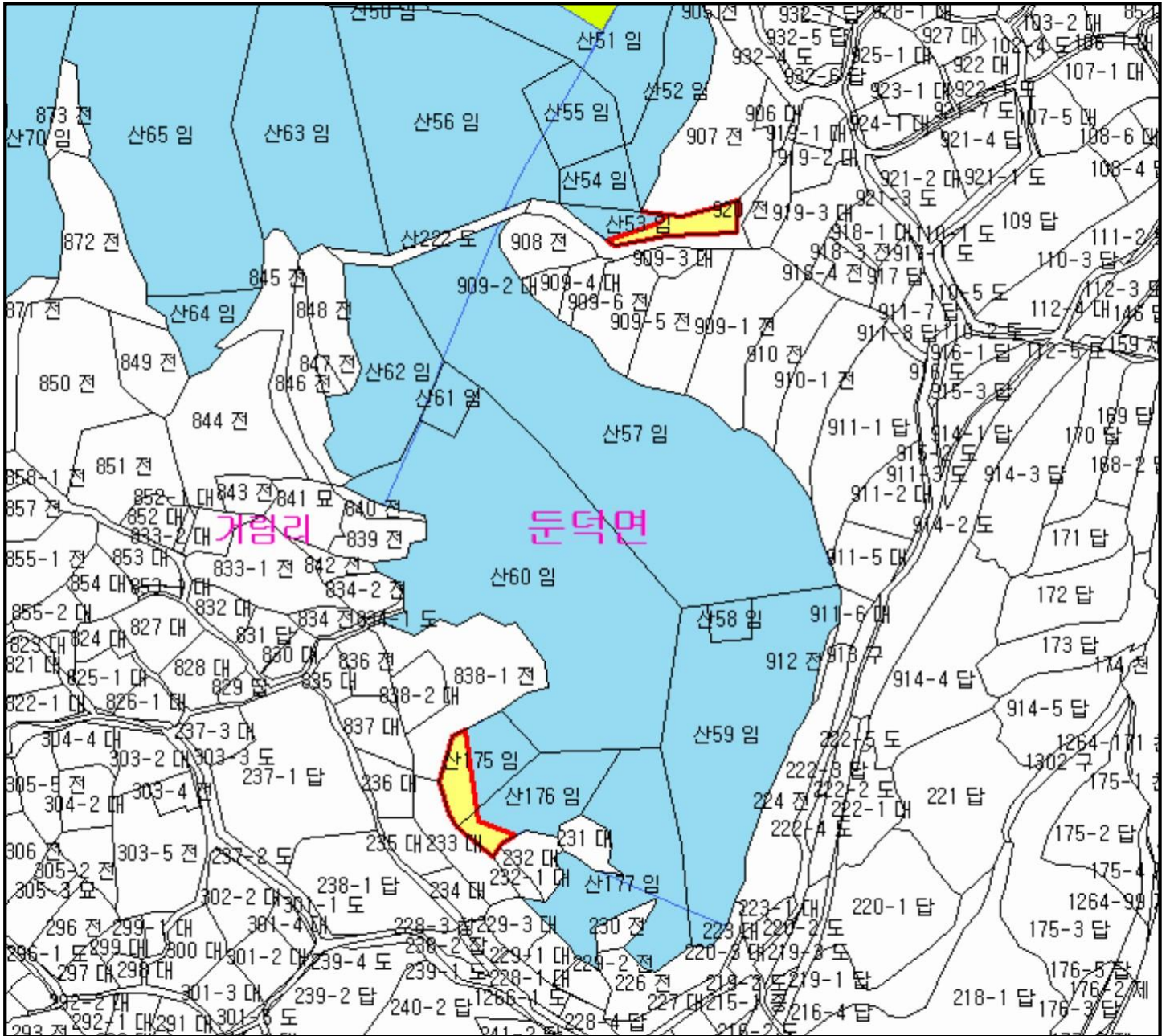








산시정보시스템
 (http://flis.forestland.go.kr)
 산림청 (http://www.forest.go.kr)

산지 구분도

(보전산지 해제 [공익용 ▶ 준보전])

NI52-6-7-051



| 범례 | | | |
|--|-------|---|------|
|  | 공익용산지 |  | 지적선 |
|  | 임업용산지 |  | 행정경계 |
|  | 준보전산지 |  | 대상지역 |

지정권자 : 산림청장
 고시일자 : 2019-07-31
 고시번호 : 산림청 고시 제2019-48호

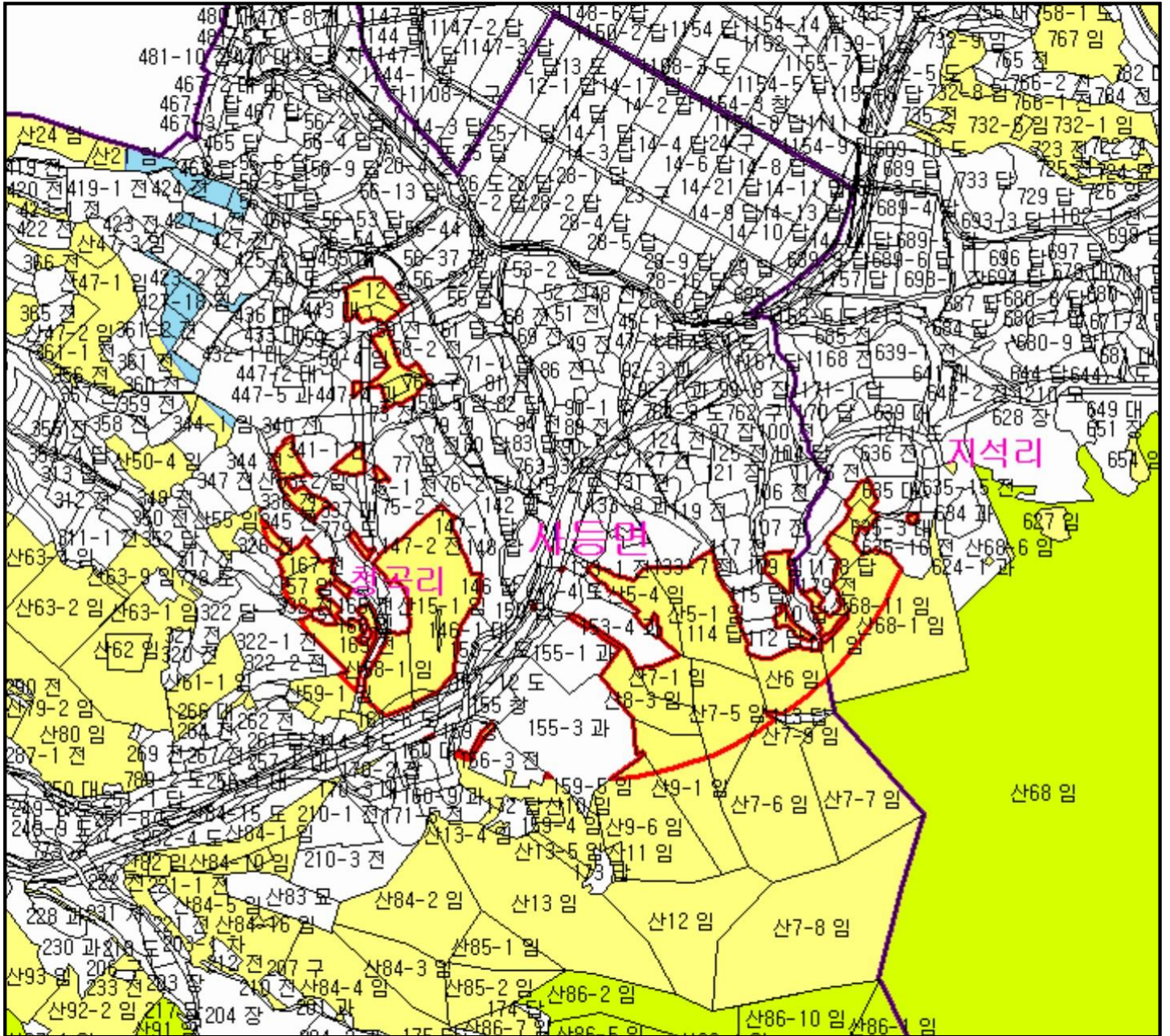
비고 :
 1. 측량의 기준 : 한국측지계
 2. 투영법 : 횡단 메르카토르도법(타원체는 베셀타원체)
 3. 높이의 기준 : 인천만의 평균해면
 4. 본 지도는 지적이 표시된 지형도 또는 지적선을 기준으로 작성하였음
 5. 본 지도는 산림청장의 사전승인없이 복제, 국외반출, 임의개제, 편집을 할 수 없으며, 위반 시 관련법에 따라 처벌 받을 수 있음
 6. 본 지도에 의하여 측량할 수 없음









산지 구분도

(보전산지 해제 [공익용 ▶ 준보전])

NI52-6-7-041



| 범례 | | | |
|--|-------|---|------|
|  | 공익용산지 |  | 지적선 |
|  | 임업용산지 |  | 행정경계 |
|  | 준보전산지 |  | 대상지역 |

지정권자 : 산림청장
 고시일자 : 2019-07-31
 고시번호 : 산림청 고시 제2019-48호

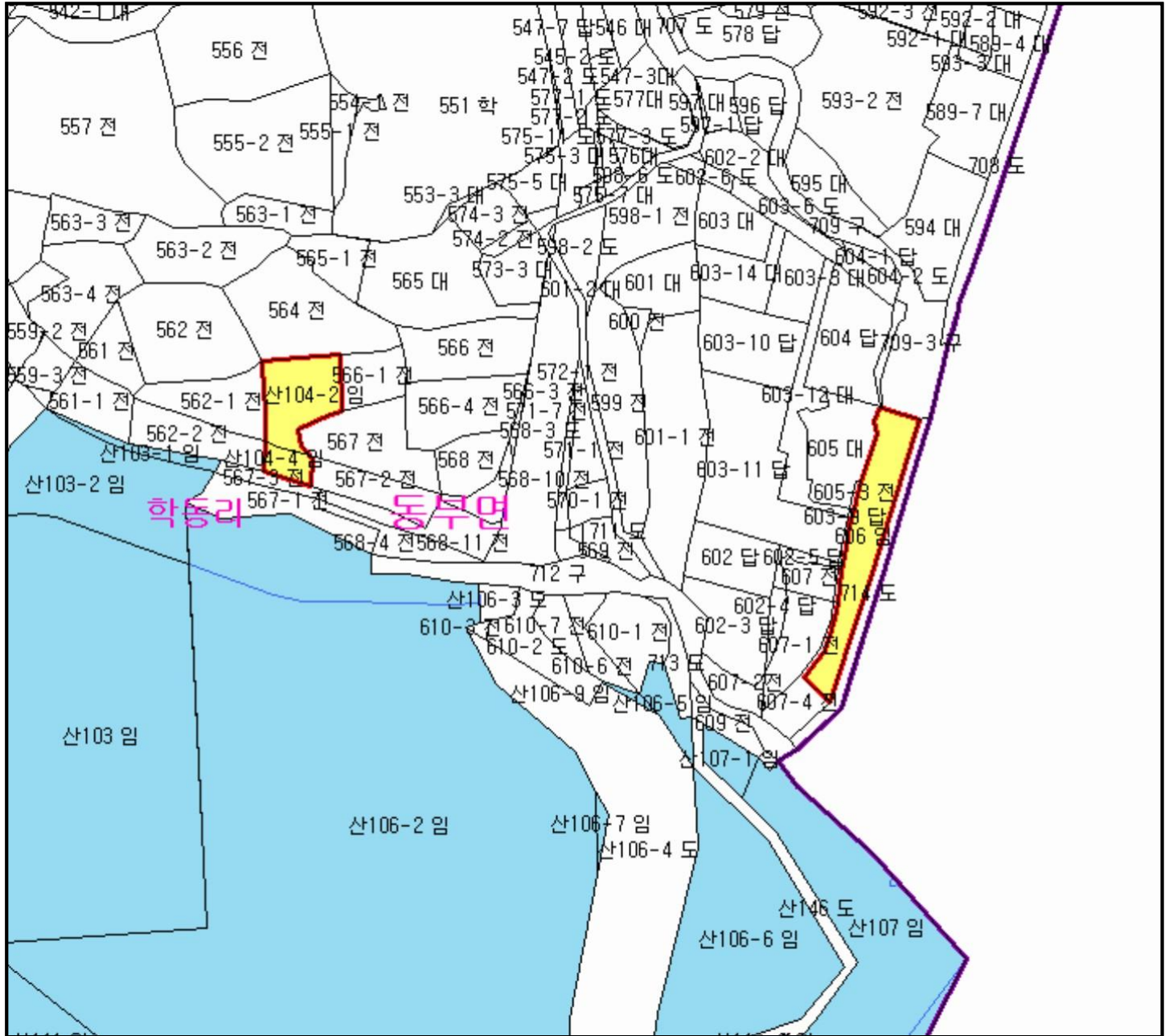
비고 :
 1. 측량의 기준 : 한국측지계
 2. 투영법 : 횡단 메르카토르도법(타원체는 베셀타원체)
 3. 높이의 기준 : 인천만의 평균해면
 4. 본 지도는 지적이 표시된 지형도 또는 지적선을 기준으로 작성하였음
 5. 본 지도는 산림청장의 사전승인없이 복제, 국외반출, 임의개제, 편집을 할 수 없으며, 위반 시 관련법에 따라 처벌 받을 수 있음
 6. 본 지도에 의하여 측량할 수 없음



산지 구분도

(보전산지 해제 [공익용 ▶ 준보전])

NI52-6-7-096



범례

| | | | |
|--|-------|---|------|
|  | 공익용산지 |  | 지적선 |
|  | 임업용산지 |  | 행정경계 |
|  | 준보전산지 |  | 대상지역 |

지정권자 : 산림청장
 고시일자 : 2019-07-31
 고시번호 : 산림청 고시 제2019-48호

비고 :
 1. 측량의 기준 : 한국측지계
 2. 투영법 : 횡단 메르카토르도법(타원체는 베셀타원체)
 3. 높이의 기준 : 인천만의 평균해면
 4. 본 지도는 지적이 표시된 지형도 또는 지적선을 기준으로 작성하였음
 5. 본 지도는 산림청장의 사전승인없이 복제, 국외반출, 임의개제, 편집을 할 수 없으며, 위반 시 관련법에 따라 처벌 받을 수 있음
 6. 본 지도에 의하여 측량할 수 없음



산시정보시스템
 (http://flis.forestland.go.kr)
 산림청 (http://www.forest.go.kr)

경상남도 거제시 동부면 학동리 일원